

EXPERTIZĂ TEHNICĂ
pentru
LINII DE TRAMVAI ȘI APARATE DE CALE

PROIECTUL 9
Reabilitare sistem rutier pe Bulevardul Chișinău

București
mai 2022

EXPERT TEHNIC
prof.univ.dr.ing. **GEORGE STOICESCU**



CUPRINS

Cap.1. Generalități;

Cap.2. Documentarea tehnică asupra proiectului de modernizare a liniei de tramvai;


Cap.3. Documentare tehnică prin inspectarea pe teren;

Cap.4. Concluzii și recomandări.

Anexa 1: Documente de referință

Anexa 2: Planșe

Anexa 3: Fotografii



RAPORT DE EXPERTIZĂ

În baza Comenzii de aprovizionare nr. 4500143720 din 14.03.2022, emisă de SOCIETATEA DE TRANSPORT BUCUREȘTI STB S.A cu sediul în Bd. Dinicu Golescu nr. 1 înregistrată la Registrul Comerțului sub numărul J40/46/1991, Cod fiscal R 1589886, reprezentată prin Director General Adrian CRÎȚ, în calitate de BENEFICIAR, subsemnatul prof. univ. dr. ing George Stoicescu, EXPERT TEHNIC atestat MLPTL exigențele A₅, B₃, D, cu legitimația Seria M, nr. 05985, administrator al SC INFRATRANS CF SRL, cu sediul în București, sector 3, str. Nerva Traian, nr.11, bl. M 68, sc. 2, ap.51, înregistrată la Registrul Comerțului sub numărul J 40/13615/2005, CUI: RO 17843998, cod IBAN RO14BRDE 441 SV 511 0381 4410, deschis la BRD DECEBAL, București, în calitate de PRESTATOR, am procedat la întocmirea expertizei tehnice având ca obiect *“Reabilitare sistem rutier pe Bulevardul Chișinău”*.

Cap.1. GENERALITĂȚI

Municipiul București, capitala țării, este cea mai mare aglomerare urbană din România, populația sa fiind, conform recensământului populației din 2011, de 1.883.425 (o densitate de aproximativ 8.160 locuitori/km²), ceea ce reprezintă circa 9% din populația totală a României și peste 17% din populația urbană a țării. Conform I.N.S. la nivelul anului 2016, populația rezidentă a Bucureștiului înregistra 1.844.312 locuitori, cu mențiunea că, în contextul existenței unor oportunități economico-sociale deosebite, numărul real al populației care locuiește, lucrează sau învață în regiune este, în realitate, mai ridicat decât cel înregistrat oficial.

Regiunea București - Ilfov beneficiază de o rețea extinsă de infrastructură pentru transportul public multi-modal, dar una care a avut de suferit de-a lungul anilor din cauza lipsei finanțărilor pentru mentenanță sau investiții și este afectată de separarea rigidă între modurile de transport, la anumite niveluri.

Suprafața totală a Regiunii București-Ilfov este de 1.821 km², din care 13,1% reprezintă teritoriul administrativ al Municipiului București și 86,9% al județului

Ilfov.

Bucureștiul are o rețea extinsă de transport public, dar vehiculele nu au prioritate în trafic, ceea ce reduce viteza și eficiența sistemului; de asemenea, rețeaua nu primește îmbunătățirile necesare privind calitatea și infrastructura care ar face această opțiune mai atractivă pentru utilizatorii autovehiculelor personale.

Implementarea Planului de Mobilitate Urbană Durabilă 2016-2030 pentru Regiunea București - Ilfov (PMUD) în scopul rezolvării nevoilor de mobilitate atât ale populației cât și ale mediului economic, instituțional, cultural, pentru a îmbunătăți calitatea vieții reprezintă și o premiză a atingerii obiectivelor Directivei 2008/50/EC privind protecția mediului, respectiv asigurarea calității aerului - obiectiv prioritar al Planului Integrat de Calitatea Aerului (PICA), document care se află în procedură de avizare la AGENȚIA PENTRU PROTECȚIA MEDIULUI BUCUREȘTI și Agenția Națională pentru Protecția Mediului - Ministerul Mediului. După avizare, urmează să fie aprobat în Consiliul General al Municipiului București.

Date climatice generale:

Clima municipiului București este moderat-continentală, cu o temperatura medie anuală de 10-11°C; influențele vestice și sudice explică prezența toamnelor lungi și călduroase, a unor zile de iarnă blânde sau a unor primăveri timpurii. Acest climat moderat-continental prezintă unele diferențieri ale temperaturii aerului, specifice orașelor mari, cauzate de încălzirea suplimentară a rețelei stradale, de arderile de combustibil, de radiația exercitată de zidurile clădirilor etc. În general iernile sunt reci, cu zăpezi abundente, însoțite deseori de viscole. Temperatura medie lunară cea mai scăzută se înregistrează în luna ianuarie, cu o valoare medie de -3°C. Vara este foarte cald, în iulie temperatura medie este de 23°C, uneori atinge chiar 35-40°C. Pe fondul variațiilor climatice generale, specifice regiunii, putem vorbi de o serie de modificări termice locale, generate de structura și funcționalitatea orașului, punând în evidență unele diferențieri între climatul specific teritoriului construit și cel al zonelor sale exterioare.

Adâncimea de îngheț a zonei, conform STAS 6054/84 este de 0.80 - 0.90 m.

Investigarea terenului de fundare s-a efectuat în conformitate cu prevederile normativului NP074/2014, respectiv SR EN 1997-2: 2007/NB : 2009/ AC :2010 și conform temei de proiectare emise de proiectantul general, prin intermediul a 8 foraje geotehnice (F1-F8) cu adâncimile de -2,00 m, executate cu instalație de foraj mecanică CobraProi-Atlas Copco prin avansare percutantă în sistem uscat cu Φ 80mm și 1000 mm lungime fereastra de prelevare și foreza Rammsonde DPL, în perioada lunii aprilie 2022.

Lucrările de investigare au fost dimensionate și amplasate conform cerințelor beneficiarului, prin tema pentru efectuarea studiului geotehnic, astfel încât datele obținute să poată fi corelate în vederea realizării lucrărilor preconizate și au constat în:

- Documentare tehnică, urmată de recunoașterea amplasamentului;
- Documentare și analiză de specialitate privind condițiile geologice, structurale, geotehnice, hidrologice, seismice și climatice specifice zonei unde este situat amplasamentul;
- Investigații pe teren pentru identificarea litologiei și a stratificației terenului din amplasament;
- Determinarea nivelului de apariție și stabilizare a apei subterane;
- Recoltarea de eșantioane tulburate și netulburate din forajele executate, în vederea efectuării încercărilor în laborator pentru identificarea parametrilor fizici și mecanici, ai straturilor de pământ din componența terenului de fundare.

Bulevardul Chișinău este deservit de următoarele linii de tramvai: liniile 14, 36 și 46. Acesta face legătura între Șoseaua Pantelimon și B-dul Basarabia, cu liniile de tramvai 40 și 55.

Starea tehnică a liniei de tramvai pe acest tronson propus pentru modernizare, are o influență negativă asupra materialului rulant existent, iar în viitor nu ar permite introducerea tramvaielor moderne, de 36 m, ceea ce ar împiedica dezvoltarea unui sistem de transport public de călători atractiv și eficient.

Din punct de vedere constructiv, linia este dublă, carosabilă, cu șine tip Oțelul Roșu, înglobate în dale prefabricate din beton, cu lungimea de 6m, și șină cu canal, pe zona curbilor.

Lungimea totală a tronsonului este de 0,825 km, cale dublă.

Principalele deficiențe ale liniei sunt:

- uzuri ale profilului șinei, în special pe suprafața de rulare și a jgheabului de rulare;
- tasarea neuniformă a infrastructurii și suprastructurii liniei;
- degradarea puternică a dalelor;
- abateri mari de direcție și nivel ale liniei din beton, cu efect negativ asupra fixării șinelor, împiedicând menținerea ecartamentului în toleranțe. De aici, apar frecvente deraieri.

Prin modernizarea căii de rulare, delimitarea amprizei liniei de tramvai pe B-dul Chișinău și introducerea tramvaielor moderne, de 36 m, se estimează o creștere a vitezei de exploatare cu 30% și o creștere a fluxului de călători la orele de vârf de cca 35% pentru linia 14 și de cca 45% pentru linia 36.

Anul de punere în funcțiune a liniei este 1985.

Pe amplasamentul lucrării se regăsesc instalații edilitare conform avizelor eliberate de edili.



Cap.2. DOCUMENTARE TEHNICĂ ASUPRA PROIECTULUI CĂII DE RULARE EXISTENTE

În urma discuțiilor purtate la sediul beneficiarului, am constatat că nu mai există în arhiva societății proiectele pe baza cărora s-au construit actualele linii.

Am primit însă, din partea beneficiarului, următoarele date:

- Planurile cu încadrarea în zonă a fiecărei linii și limitele proiectului;
- Convoaiele de calcul;
- Alte date necesare întocmirii expertizei tehnice.

Cap. 3. DOCUMENTAREA TEHNICĂ PRIN INSPECTAREA PE TEREN

Traseul propus spre modernizare se dezvoltă pe B-dul Chișinău, între Șos.

Pantelimon și B-dul Basarabia (Planșa 1).

Lungimea tronsonului este de 0,825 km, iar ampriza căii este de 7,00 m.

Documentarea tehnică pe traseu a scos în evidență următoarele:

Linia este cale dublă, carosabilă, realizată cu șine tip Oțelul Roșu înglobate în dale prefabricate din beton armat și șine cu canal, pe traverse, acoperite de dale prefabricate din beton armat, pe zona curbilor.

Șinele au uzuri mari ale suprafeței de rulare și ale jghebului de rulare (foto 2,3,5,6,9,13,14,16,). În lungul liniei, sunt frecvente ruperi de șine (foto 3,4,7,8,12,15).

Dalele prefabricate din beton armat, în special cele cu lungimea de 6 m în care sunt înglobate șinele tip OR, sunt puternic degradate, fixarea șinelor nemaifiind asigurată. Variația ecartamentului depășește toleranțele, favorizând deraierile vagoanelor de tramvai (foto 2,3,5,6,7,8,9,10,11,12,13,14,16).

Cap. 4. CONCLUZII ȘI RECOMANDĂRI

Data fiind starea tehnică puternic degradată a liniei existente, se recomandă înlocuirea integrală a acesteia, pe B-dul Chișinău.

La dimensionarea soluției de realizare a căii de rulare, trebuie să se țină seama de convoiul de calcul, de adâncimea de îngheț din zonă, stabilită prin “studiul geotehnic”, precum și de valorile minime ale modulului de deformare la reîncărcare, E_{v2} , la nivelul terenului natural și la nivelul platformei căii, impuse de normative.

Este necesară montarea pe șine a amortizoarelor fonice și de vibrații.

Totodată, o atenție deosebită trebuie acordată sistemului de colectare și evacuare a apelor pluviale.

La alegerea soluției de modernizare se recomandă ca aceasta să aibă durată de exploatare mare, cu cheltuieli de întreținere minime.

Pentru modernizarea căii de rulare a tramvaielor, recomand **două soluții**.

Pentru ambele soluții, pentru modernizarea **infrastructurii căii**, recomand următoarea alcătuire:

- platforma de pământ amenajată cu o capacitate portantă corespunzătoare

modulului de deformație la reîncărcare $E_{v2} \geq 15\text{MPa}$;

- geotextil așternut pe platforma de pământ, cu rol principal de separație;
- geogrilă cu noduri rigide, la baza substratului, cu rol de ranforsare;
- substratul căii, cu grosimea de 36/34,5 cm, și geogrilă cu noduri rigide, la jumătatea grosimii;
- strat AB 22,4.

Pe zonele în care linia este aproape de clădiri, peste stratul AB 22,4 se așterne un covor de cauciuc, pentru reducerea vibrațiilor.

În privința **suprastructurii căii de rulare**, recomand următoarele soluții de alcătuire:

Soluția 1

- șine cu canal, echipate cu amortizoare fonice și de vibrații, fixate pe traverse bibloc, înglobate în beton, acoperit cu mixtură asfaltică, pentru realizarea suprafeței carosabile (planșa 2).

Soluția 2

- șine CF tip 49, echipate cu amortizoare fonice și de vibrații și cu dispozitiv pentru realizarea canalului pentru buza bandajului, montate pe traverse monobloc, înglobate în beton, acoperit cu mixtură asfaltică, pentru realizarea suprafeței carosabile (planșa 3).

Este de menționat faptul că, pe întregul traseu al liniei, peroanele nu corespund standardelor în vigoare și prezintă un real pericol pentru siguranța călătorilor și nu asigură accesul persoanelor cu dizabilități pe suprafața de îmbarcare-debarcare a călătorilor (foto 10,11).

Peroanele de îmbarcare-debarcare călători prezintă degradări și nu sunt adaptate pentru accesul tramvaielor moderne.

Având în vedere intervențiile și dotările propuse a se realiza, starea actuală a finisajului și a accesoriilor, dar și clasa inferioară a betonului de la peroanele existente, se recomandă demolarea și refacerea în întregime a tuturor peroanelor.

București

30 mai 2022

EXPERT TEHNIC
prof. univ. dr. ing. George STOICESCU



Anexa 1

DOCUMENTE DE REFERINȚĂ

O.G 20/1994	Privind măsuri pentru reducerea riscului seismic al construcțiilor existente, cu modificările și completările ulterioare;
H.G 2139/2004	Pentru aprobarea Catalogului privind clasificarea și duratele normale de funcționare a mijloacelor fixe, cu modificările și completările ulterioare;
S 4/1971	Normativ departamental privind condițiile de proiectare și execuție a lucrărilor de execuție și instalații care afectează traseul sau zona drumurilor publice și lucrările anexe aferente;
GR046/1998	Ghid de proiectare și execuție pentru construcțiile aferente căii de rulare a tramvaielor. Satisfacerea exigențelor de calitate;
C56/1985	Normativ pentru verificarea calității și recepția lucrărilor de construcții și instalații aferente;
SR-EN 60721-2-1:2014	Clasificarea condițiilor de mediu. Partea 2. Condiții de mediu prezente în natură. Temperatură și umiditate;
SR 13353-5:1997	Transport public urban de călători. Calea de rulare a tramvaielor. Prescripții privind gabaritele (sau echivalent);
SR 13342:1996	Transport public urban de călători. Parametri tehnici (sau echivalent);
SR-EN 15273-3+A1:2017	Aplicații feroviare. Gabarite. Partea 3: Gabarit de liberă trecere, prestatorul are obligația de a aplica/respecta toate actele normative și prescripțiile tehnice în vigoare, aplicabile. De asemenea, prestatorul va aplica/respecta și eventualele acte normative; Prescripții Tehnice aplicabile, care intră în vigoare pe parcursul îndeplinirii contractului, după caz.

DOCUMENTE DE REFERINȚĂ

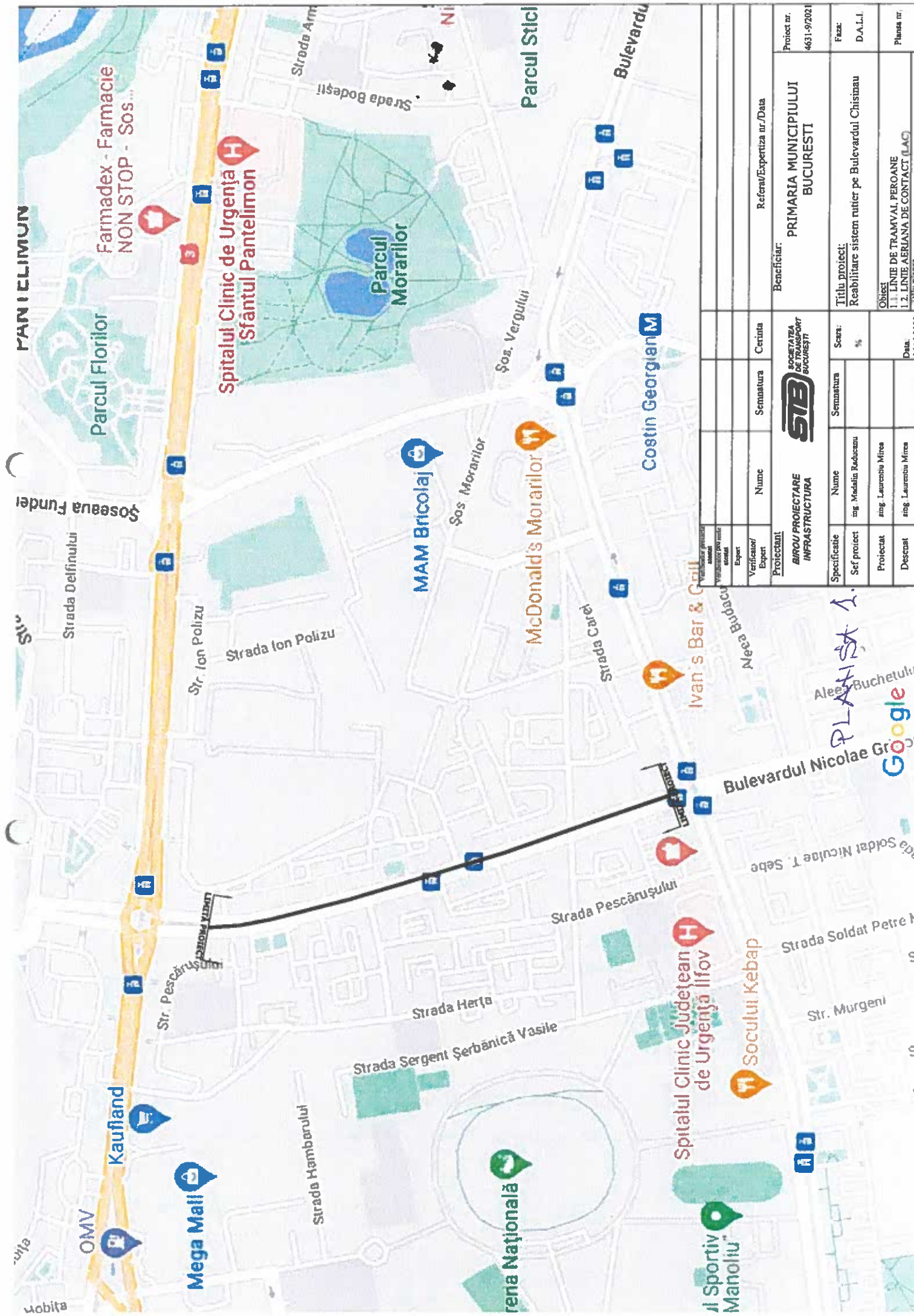
1. Legi

Legea nr.10 / 1995	Lege privind calitatea în construcții, cu modificările și completările ulterioare, prin Legea 177/2015 și Legea 163/2016;
Legea 177/2015	Pentru modificarea și completarea Legii nr.10/1995, privind calitatea în construcții, cu modificările și completările ulterioare;
Legea nr.50/1991	Privind autorizarea executării lucrărilor de construcții, cu modificările și completările ulterioare;
Legea nr. 99/2016	Privind achizițiile sectoriale, cu modificările și completările ulterioare;
Legea nr. 319/2006	A securității și sănătății în muncă, cu modificările și completările ulterioare;
Legea nr.307/2006	Privind apărarea împotriva incendiilor, cu modificările și completările ulterioare;

2. Ordonanțe și Hotărâri ale Guvernului României

H.G. 394/2016	Pentru aprobarea Normelor metodologice de aplicare a prevederilor referitoare la atribuirea contractului sectorial/acordului-cadru din Legea nr. 99/2016 privind achizițiile sectoriale;
H.G. 925/1995	Pentru aprobarea Regulamentului de verificare și expertizare tehnică de calitate a proiectelor, a execuției lucrărilor și a construcțiilor, cu modificările și completările ulterioare;
H.G. 766/1997	Pentru aprobarea unor regulamente privind calitatea în construcții, cu modificările și completările ulterioare;
H.G. 907/2016	Privind etapele de elaborare și conținutul-cadru al documentațiilor tehnico-economice aferente obiectivelor/proiectelor de investiții finanțate din fonduri publice, cu modificările și completările ulterioare;
O.U.G. 195/2005	Privind protecția mediului, cu modificările și completările ulterioare;

PLANŞE



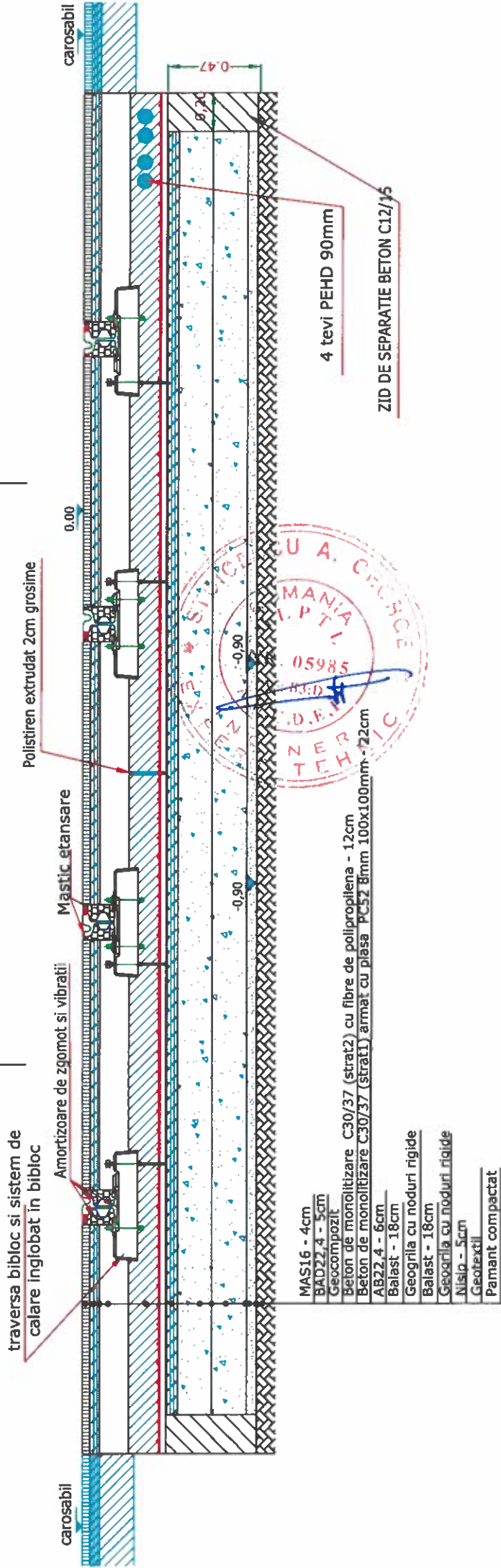
Verificat pentru Validare prin scara		Referat/Expertiza nr./Data	
Expert			
Verificator/Expert			
Proiectant		Beneficiar:	
BUIROU PROIECTARE INFRASTRUCTURA		PRIMĂRIA MUNICIPIULUI BUCUREȘTI	
Societate: STB SOCIETATEA SA PUBLICA DE TRAFIC BUCUREȘTI		Proiect nr.: 4631-9/2021	
Nume		Semnatura	
Nume		Semnatura	
ing. Madalin Raducanu		%	
Proiectat		Titlu proiect:	
ing. Laurentiu Mirea		Reabilitare sistem rutier pe Bulevardul Chisinau	
Destinat		Obiect:	
ing. Laurentiu Mirea		1.1. LINIE DE TRAMVAI, PEROANE 1.2. LINIE AERIANA DE CONTACT (LAC) Titlu planșă	
Data: MAI 2017			

ALEXANDRU I.
Aleea Buchetului
Google

Secțiune transversală soluție tehnică 1

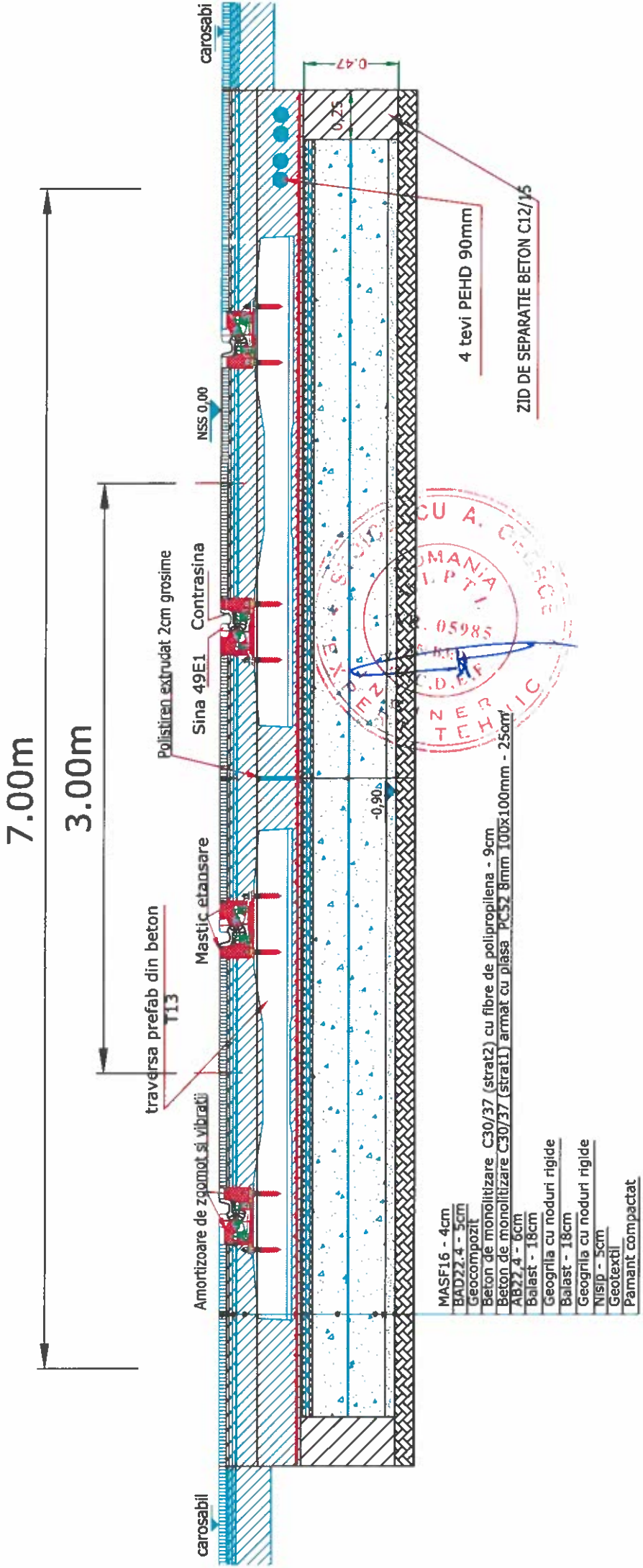
7.00m

3.00m




PLANȘA 2

Secțiune transversală soluție tehnică 2



- MAF16 - 4cm
- BAD22,4 - 5cm
- Geocompozit
- Beton de monolitizare C30/37 (strat2) cu fibre de polipropilena - 9cm
- Beton de monolitizare C30/37 (strat1) armat cu plasa PC52 8mm 100x100mm - 25cm
- AB22,4 - 6cm
- Balast - 18cm
- Geogrila cu noduri rigide
- Balast - 18cm
- Geogrila cu noduri rigide
- Nisip - 5cm
- Geotextil
- Pământ compactat



PLANȘA 3.

ANEXA 3

FOTOGRAFII



Foto 1

NR. 05985



Foto 2



Foto 3



Foto 4



Foto 5



Foto 6



Foto 7



Foto 8

NR. 05985
AS BLD
INGENIER
TEHNIC



Foto 9



Foto 10



Foto 11




Foto 12




Foto 13



Foto 14



Foto 15




Foto 16