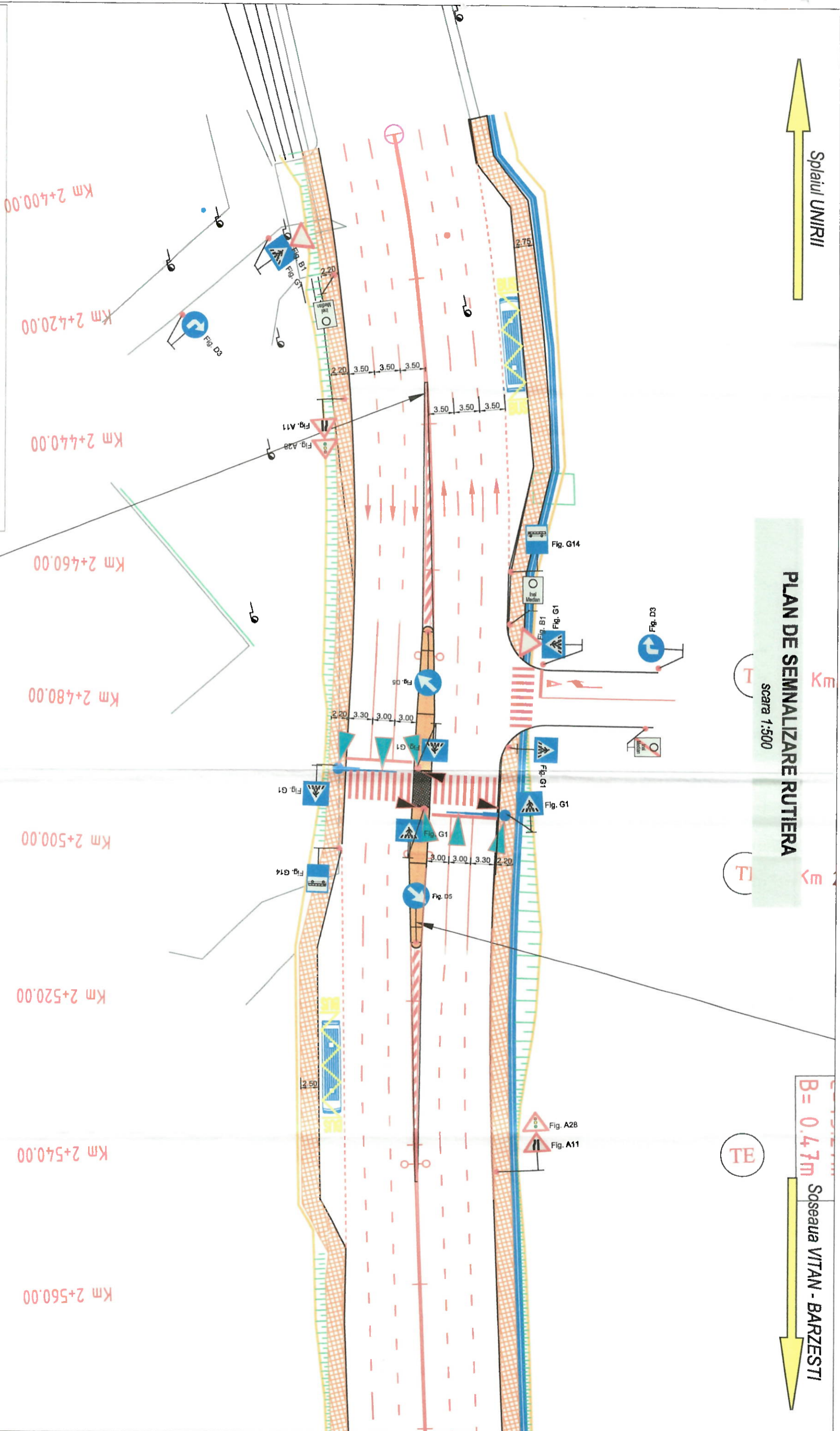


Splaiul UNIRII

PLAN DE SEMNALIZARE RUTIERA
scara 1:500

Soseaua VITAN - BARZESTI



LEGENDA

- Indicator rutier
- Stalp propriu Indicator - propus
- Stalp existent
- Marcaj divers
- Marcaj transversal
- Stalp protecat simplu pentru semafor
- Stalp propus cu consola 4,20m pentru semafoare
- Semafor pietoni protecat
- Galben intermitent pietoni propus
- Verde intermitent dreapta protecat
- Marcaj de delimitare tip B 3X6
- Marcaj de delimitare tip E continuu
- Marcaj de delimitare tip 1 1X1

CURBA C01
 U = 184.8175
 R = 300.00m
 T = 35.94m
 C = 71.55m
 B = 2.15m

Proiectant: COMPANIA MUNICIPALĂ DEZVOLTARE DURABILĂ BUCUREȘTI S.A. Str. Aristide Demetriade nr. 2, București, sector 1 140/9290/2017 RO37763591 e-mail: office@cmddb.pmb.ro web: www.cmddb.pmb.ro		Beneficiar: PRIMĂRIA MUNICIPALULUI BUCUREȘTI Denumirea lucrării: "Străpungere Bulevardul Nicolae Grigorescu - Splai Dudescu, Etapa II - Km 2+400 - intersecție Calea Vitan Bățești"		Nr. Contract: 1109/08.10.2018
Specificație Coordonator proiect Proiectant Desenat	Numele Ing. V. Giura Ing. D. Cobița Ing. A. Popescu	Seria SCARA: 1:500 DATA: Aprilie 2019	Titlu planșă: PLAN DE SEMNALIZARE RUTIERA	Nr. planșă: PSZ 01

Splaiul UNIRII



PLAN DE SEMNALIZARE RUTIERA

scara 1:500

Soseaua VITAN - BARZESTI



Km 2+560.00 Km 2+580.00 Km 2+600.00 Km 2+620.00 Km 2+640.00 Km 2+660.00 Km 2+680.00 Km 2+700.00 Km 2+720.00 Km 2+740.00

2.20 3.50 3.50 3.35 3.35 3.50 3.50 2.20

LEGENDA

- Indicator rutier
- Stalp propriu Indicator - propus
- Stalp existent
- Marcaj divers
- Marcaj transversal
- Stalp proiectat simplu pentru semafor
- Stalp propus cu consola 4,20m pentru semafoare
- Semafor pietoni proiectat
- Galben Intermitent pietoni propus
- Verde Intermitent dreapta proiectat
- Marcaj de delimitare tip B 3X6
- Marcaj de delimitare tip E continuu
- Marcaj de delimitare tip I 1X1

Proiectant: COMPANIA MUNICIPALA DEZVOLTARE DURABILA BUCURESTI S.A. Str. Aristide Demetriade nr. 2, Bucuresti, sector 1 140/9290/2017 RO37763591 e-mail: office@cmddb.pmb.ro web: www.cmddb.pmb.ro		Beneficiar: PRIMARIA MUNICIPALULUI BUCURESTI Denumirea lucrării: "Străpungere Bulevardul Nicolae Grigorescu - Splai Dudescu, Km 2+400 - Intersecție Calea Vitan Bârzești"		Nr. Contract: 1109/08.10.2018
Specificatie Coordonator proiect Proiectat Desenați	Numele ing. V. Giura ing. D. Cotiga ing. A. Popescu	S SCARA: 1:500 DATA: Aprilie 2019	Titlu planșă: PLAN DE SEMNALIZARE RUTIERA	Nr. planșă: PSZ 02

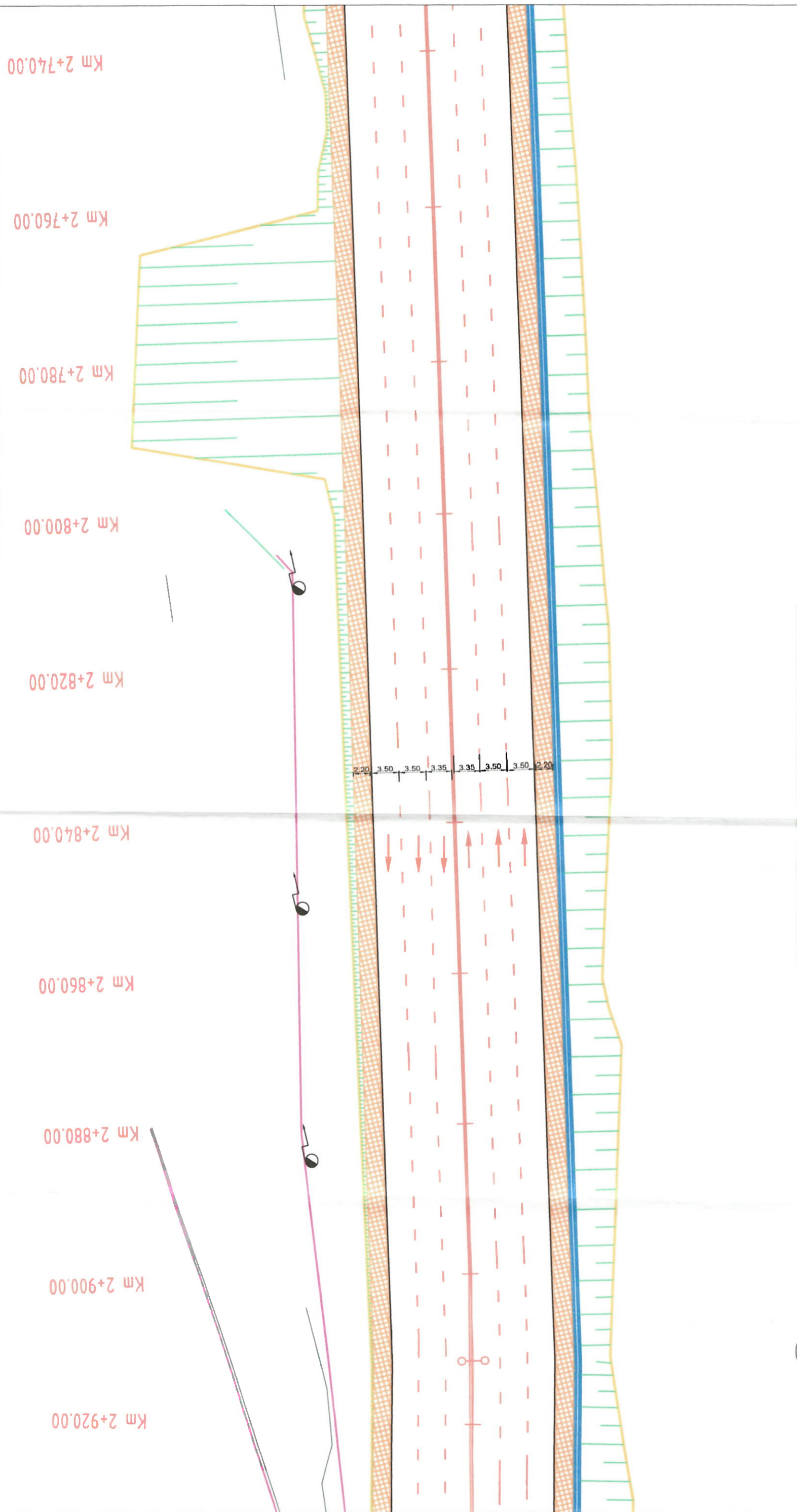
Splaiul UNIRII



PLAN DE SEMNALIZARE RUTIERA


scara 1:500

Soseaua VITAN - BARZESTI



LEGENDA

- Indicator rutier
- Stalp propriu Indicator - propus
- Stalp existent
- Marcaj divers
- Marcaj transversal
- Stalp proiectat simplu pentru semafor
- Stalp propus cu consola 4,20m pentru semafoare
- Semafor pietoni proiectat
- Galben intermitent pietoni propus
- Verde intermitent dreapta proiectat
- Marcaj de delimitare tip B 3x6
- Marcaj de delimitare tip E continuu
- Marcaj de delimitare tip I 1x1

Proiectant:  COMPANIA MUNICIPALĂ DEZVOLTARE DURABILĂ BUCUREȘTI S.A. Str. Arșide Demetrate nr. 2, București, sector 1 140/9290/2017 RO37763591 e-mail: office@cnddb.pmb.ro web: www.cnddb.pmb.ro		Beneficiar: PRIMĂRIA MUNICIPALITĂȚII BUCUREȘTI Denumirea lucrării: „Străpungere Bulevardul Nicolae Grigorescu - Splai Dudescu, Etapa II Km 2+400 - intersecție Calea Vitan Bărzești”		Nr. Contract: 1109/08.10.2018
Specificație Coordonator proiect: ing. V. Ghura Proiectat: ing. D. Coliga Desenați: ing. A. Popescu	Numele Se	SCARĂ: 1:500 DATA: Aprilie 2019	Titlu planșă: PLAN DE SEMNALIZARE RUTIERA	Nr. planșă: PSZ 03

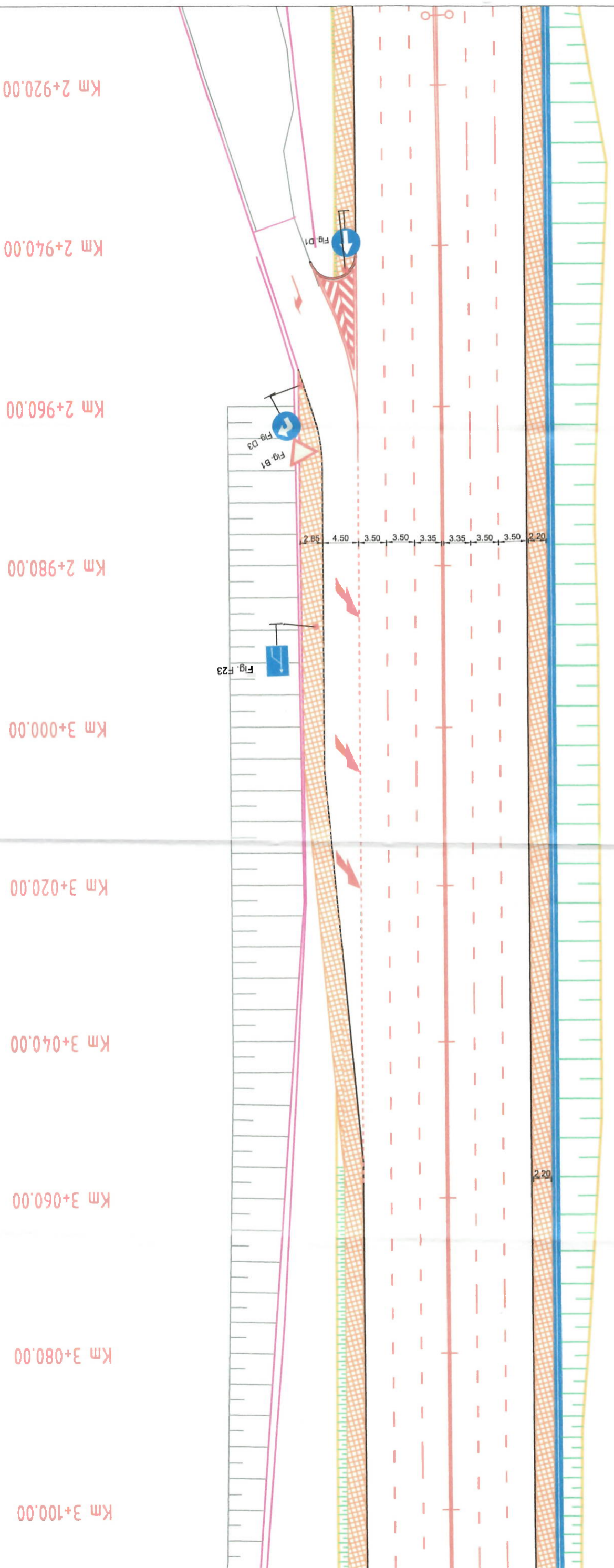
Splaiul UNIRII



PLAN DE SEMNALIZARE RUTIERA

scara 1:500

Soseaua VITAN - BARZESTI




Km 2+920.00 Km 2+940.00 Km 2+960.00 Km 2+980.00 Km 3+000.00 Km 3+020.00 Km 3+040.00 Km 3+060.00 Km 3+080.00 Km 3+100.00

LEGENDA

- Indicator rutier
- Staipe propriu indicator - propus
- Staipe protecat simplu pentru semafor
- Staipe propus cu consola 4,20m pentru semafoare
- Staipe existent
- Semafor pietoni protecat
- Galben Intermitent pietoni propus
- Verde Intermitent dreapta protecat
- Marcaj divers
- Marcaj de delimitare tp B 3X6
- Marcaj de delimitare tp E comitruu
- Marcaj de delimitare tip 1 1X1
- Marcaj transversal

Proiectant:  COMPANIA MUNICIPALĂ DEZVOLTARE DURABILĂ BUCUREȘTI S.A. Str. Artistei Demetriade nr. 2, București, sector 1 J40/9290/2017 RO37763591 e-mail: office@cmddb.pmb.ro web: www.cmddb.pmb.ro		Beneficiar: PRIMĂRIA MUNICIPALULUI BUCUREȘTI  Denumirea lucrării: „Străpungere Bulevardul Nicolae Grigorescu - Splai Dudescu, Etapa II Km 2+400 - intersecție Calea Vitan Bârzești”		Nr. Contract: 1109008.10.2018
Specificație Coordonator proiect Proiectat Desenați	Numele ing. V. Giura ing. D. Cotiga ing. A. Popescu	SCARA: 1:500 DATA: Aprilie 2019	Titlu planșă: PLAN DE SEMNALIZARE RUTIERA	Nr. Planșă: PSZ 04

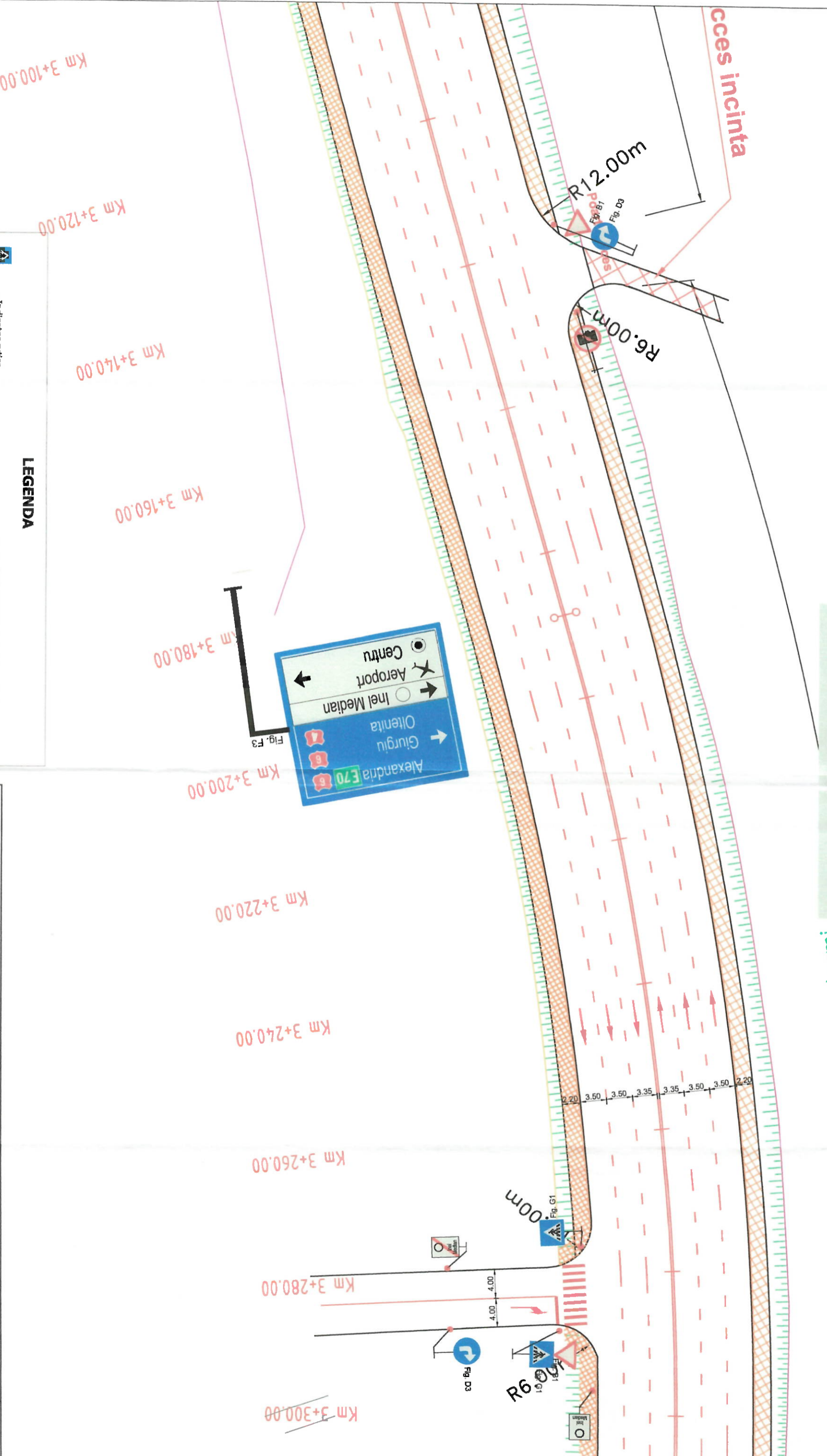
Splaiul UNIRII



PLAN DE SEMNALIZARE RUTIERA

scara 1:500

Soseaua VITAN - BARZESTI



LEGENDA

	-Indicator rutier		-Stalp proiectat simplu pentru semafor
	-Stalp propriu indicator - propus		-Stalp propus cu consola 4,20m pentru semafoare
	-Stalp existent		-Semafor pietoni proiectat
	-Marcaj divers		-Galben intermitent pietoni propus
	-Marcaj transversal		-Verde intermitent dreapta proiectat
			-Marcaj de delimitare tip B 3X6
			-Marcaj de delimitare tip E continuu
			-Marcaj de delimitare tip I 1X1



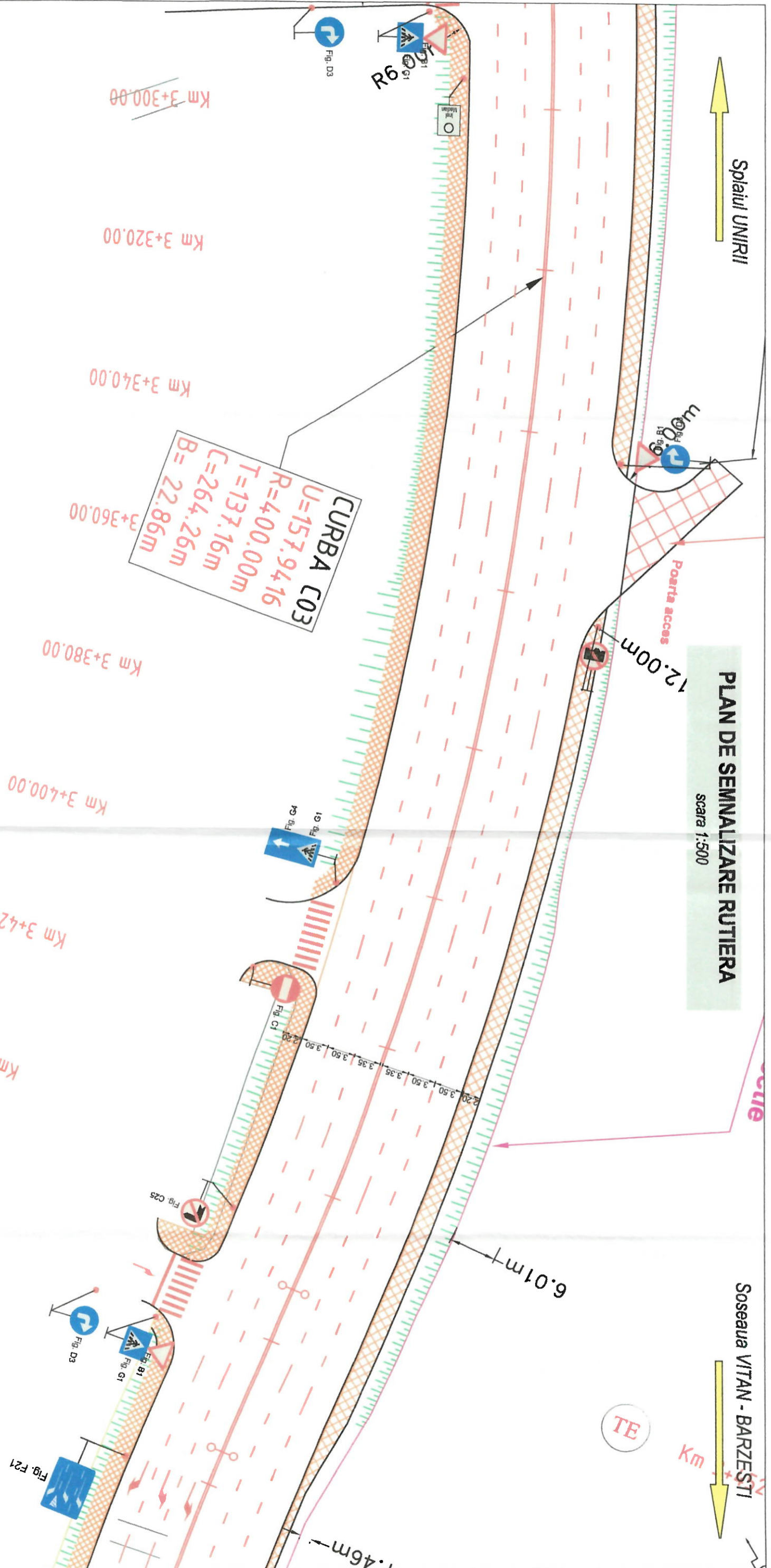
Proiectant:		COMPANIA MUNICIPALA DEZVOLTARE DURABILA BUCURESTI S.A.	
Coordonator proiect:		ing. V. Giura	
Proiectat:		ing. D. Cotiga	
Desenat:		ing. A. Popescu	
Numele:		Semafora	
SCARA:		1:500	
DATA:		Aprilie 2019	
Beneficiar:		PRIMARIA MUNICIPALULUI BUCURESTI	
Denumirea lucrarii:		"Străpungere Bulevardul Nicolae Grigorescu - Splai Dudescu, Etapa II Km 2+400 - intersecție Calea Vitian Bărzești"	
Nr. Contract:		1109/08.10.2018	
Faza Proiect:		P.T.	
Nr. plansa:		PSZ 05	

Splaiul UNIRII

PLAN DE SEMNALIZARE RUTIERA

scara 1:500

Soseaua VITAN - BARZEȘTI



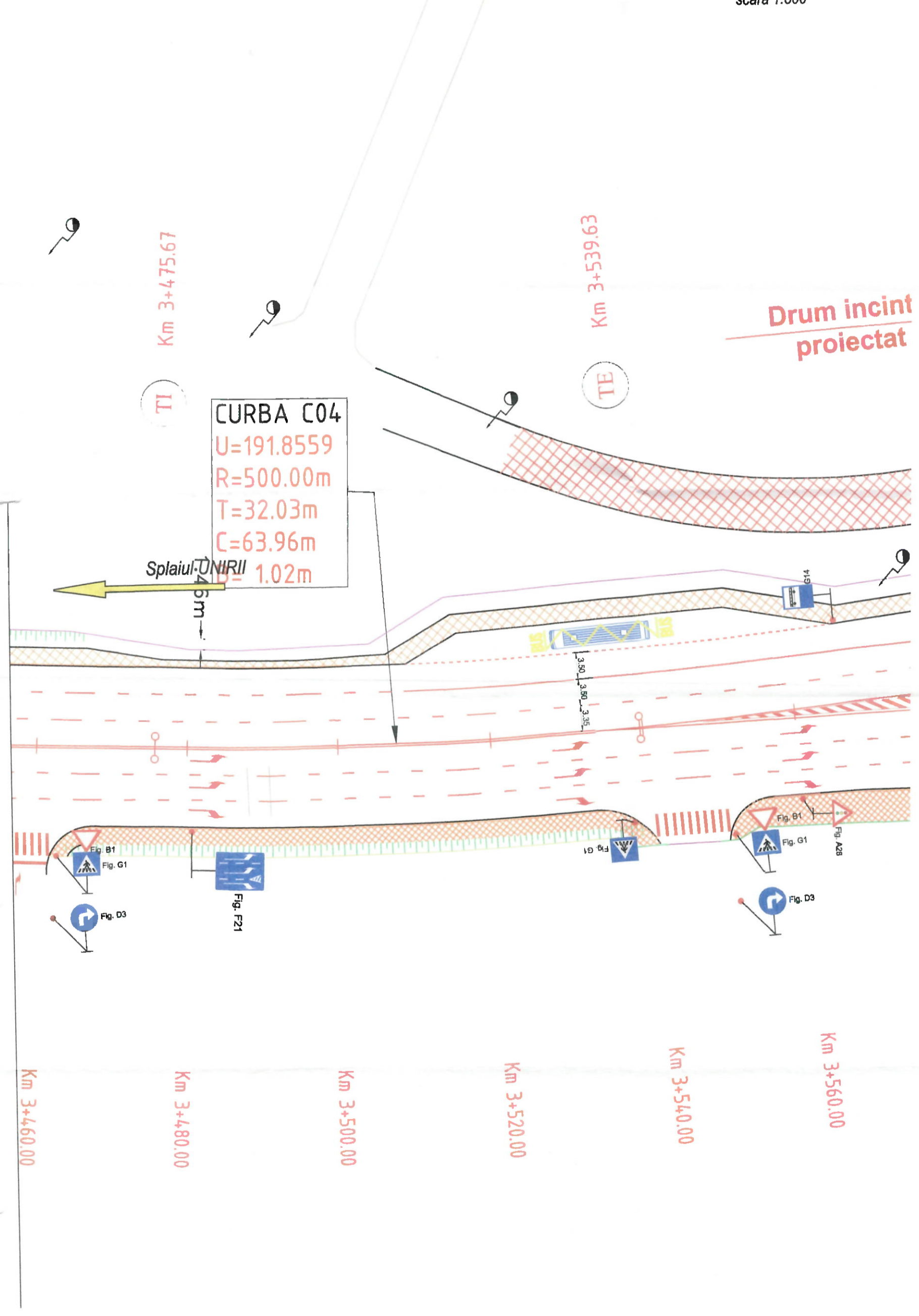
LEGENDA

- Indicator rutier
- Stalp propriu indicator - propus
- Stalp existent
- Marcaj diversi
- Marcaj transversal
- Stalp proiectat simplu pentru semafor
- Stalp propus cu consola 4,20m pentru semafoare
- Semafor pietoni proiectat
- Galben intermitent pietoni propus
- Verde intermitent dreapta proiectat
- Marcaj de delimitare tip B 3X6
- Marcaj de delimitare tip E continuu
- Marcaj de delimitare tip I 1X1

Proiectant: COMPANIA MUNICIPALĂ DEZVOLTARE DURABILĂ BUCUREȘTI S.A. Str. Arșide Demetriadă nr. 2, București, sector 1 J40/9290/2017 RO37763391 e-mail: office@cnadb.pmb.ro web: www.cnadb.pmb.ro		Beneficiar: PRIMĂRIA MUNICIPALITĂȚII BUCUREȘTI Denumirea lucrării: "Străpungere Bulevardul Nicolae Grigorescu - Splai Dudescu, Km 2+400 - intersecție Calea Vitan Bărzești"		Nr. Contract: 110908/10.2018
Specificație Coordonator proiect Proiectat Desenați	Numele Ing. V. Giura Ing. D. Cotiga Ing. A. Pomescu	SCARA: 1:500 DATA: Aprilie 2019	Titlu planșă: PLAN DE SEMNALIZARE RUTIERA	Nr. planșă: PSZ 06

PLAN DE SEMNALIZARE RUTIERA

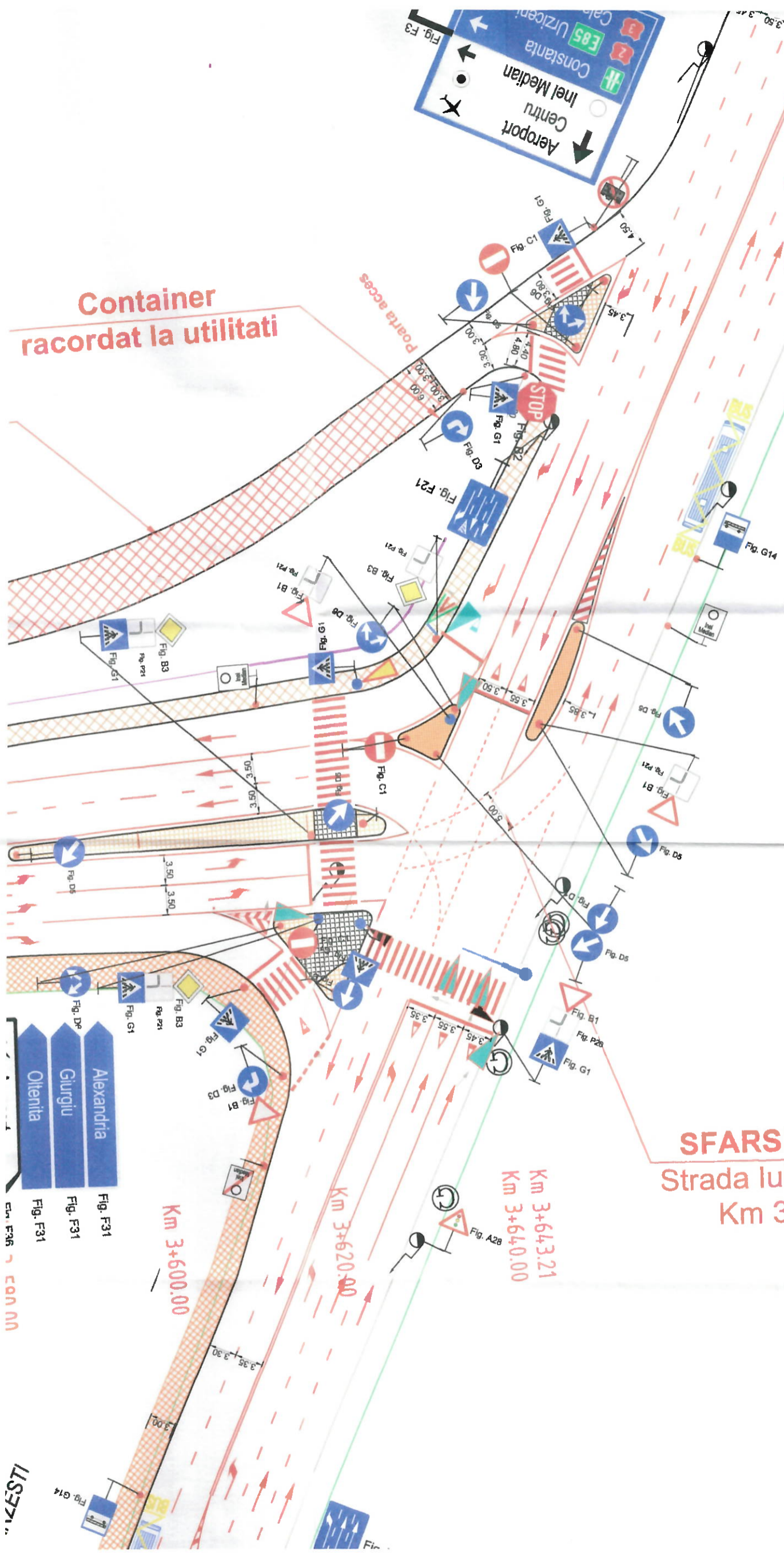
scara 1:500



Soseaua OLTENITEI

Container
racordat la utilitati

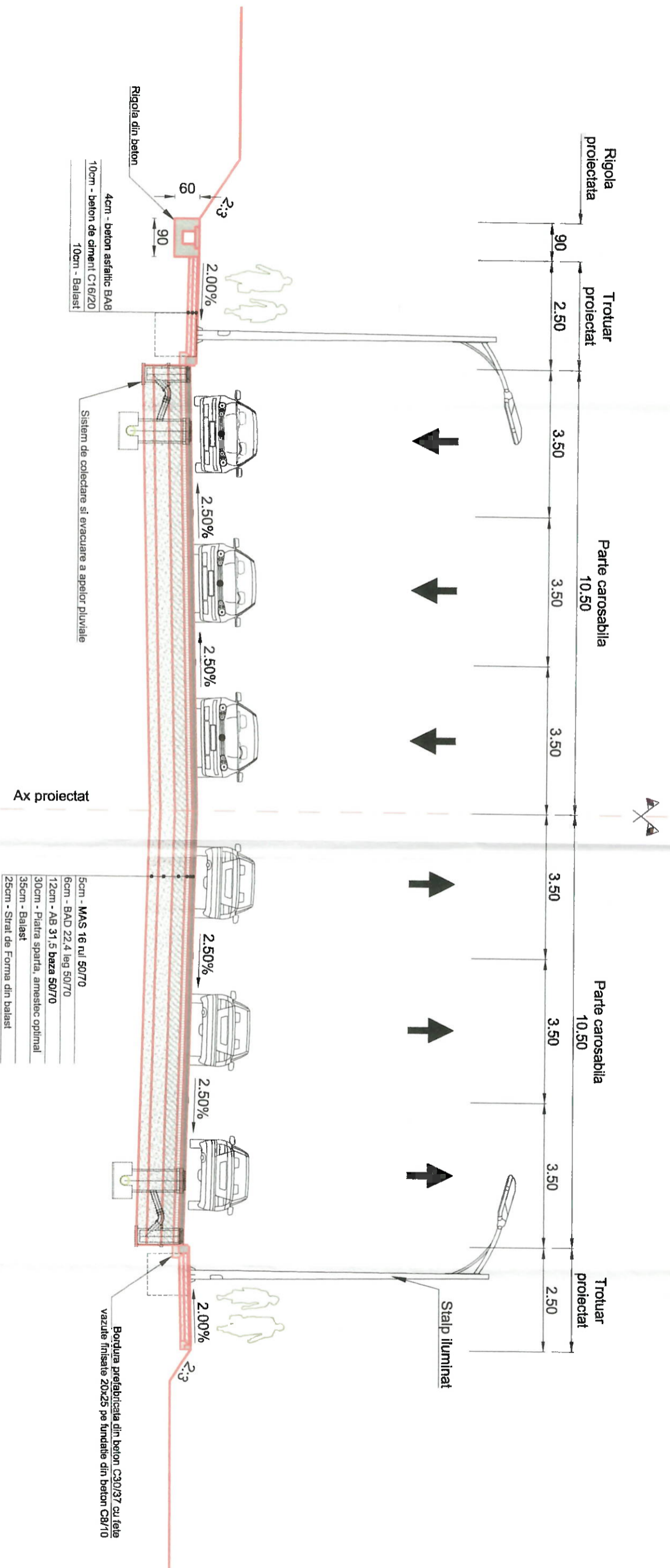
SFARSIT PROIECT
Strada Iuliu Hateganu
Km 3+643.21




1:500

PROFIL TRANSVERSAL TIP

Scara 1:100

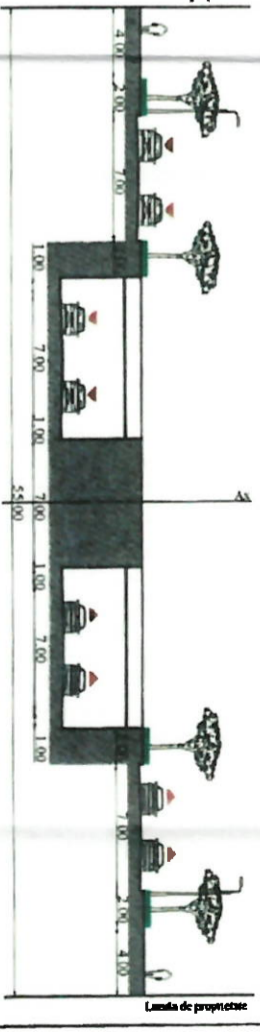
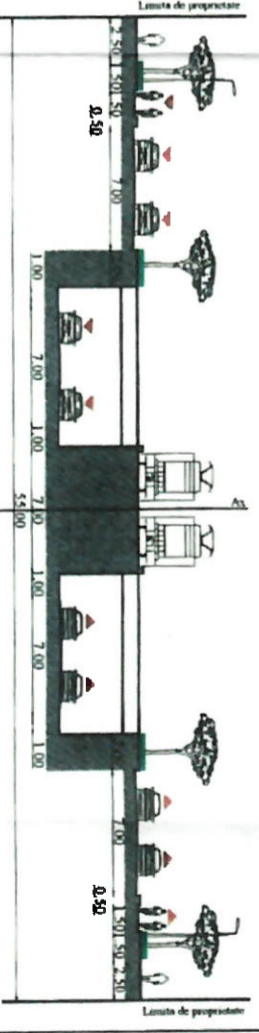
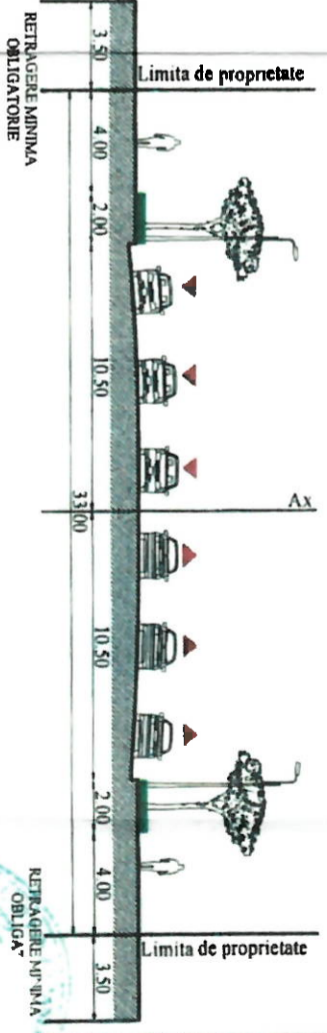


Proiectant:  COMPANIA MUNICIPALA DEZVOLTARE DURABILA BUCURESTI S.A. Str. Artistice Demetriade nr. 2, Bucuresti, sector 1 J40/9290/2017 RO37763591 e-mail: office@cmddb.pmb.ro web: www.cmddb.pmb.ro		Beneficiar: PRIMARIA MUNICIPALULUI BUCURESTI Denumirea lucrarii: „Străpungera Bulevardul Nicolae Grigorescu - Splai Dudescu, Etapa II Km 2+400 - Intersecție Calea Vitan Bățreșii”		Nr. Contract: 1109/08.10.2018
Specificație Coordonator proiect Proiectat Desenați	Numele ing. V. Giura ing. S. Moraru teh. G. Ionescu	Semnatura SCARA: 1:100 DATA: Aprilie 2019	Titlu planșă: PROFIL TRANSVERSAL TIP	Nr. planșă: P.T. Fața Proiect: PTT 01

NUME	PROFIL EXISTENT	OBSERVAȚII
Pașe pastraza axul NPA-ului se pastraza axul P.U.Z. pastraza limita profilului propusandu-se organizarea sa LP-se marcheaza latimea profilului		PA, LP
Str. IULIU HAȚEGANU (Șoseaua Vitan-Bărăzești - Administrația Cimitirelor și Crematoriilor Umrane) V2 - Profil propus termen mediu și lung		Profil preluat din P.U.Z. Construire canal Chelie Turzii - aprobat prin HGMB nr.131 din 26.04.2013, actualizat conform P.M.U.D.
Str. IULIU HAȚEGANU (Pasaj Vitan-Bărăzești - Intrarea Serelor) V1 - Profil propus termen scurt		NPA; LP

COMISIA TEHNICĂ DE CIRCULAȚIE
 MUNICIPIUL BUCUREȘTI

Spre neșchimbare conform aviz nr. 16163/23 al C.T.C. din 19/07/2023
 Semnatura



NUME	PROFIL EXISTENT	PROFIL PROPUȘ	OBSERVAȚII
<p>Pa-se patreaza axul NP-A-ului se patreaza axul Pl-se patreaza limita profilului propunandu-se organizarea sa LP-se marcase limita profilului</p> <p>Str. IULIU HAȚEGANU (Pasaj Vitan-Barzești - Intrarea Serelor) V2 - Profil propus termen mediu și lung</p>			<p>NPA; LP Actualizat conform P.M.U.D.</p>
<p>Str. IULIU HAȚEGANU (Intrarea Serelor - Str. Propusă 131) V1 - Profil propus termen scurt</p>			<p>NPA; LP</p>
<p>Str. IULIU HAȚEGANU (Intrarea Serelor - Str. Propusă 131) V2 - Profil propus termen mediu și lung</p>			<p>NPA; LP Actualizat conform P.M.U.D.</p>



DOMINIUL TEHNIC DE CIRCULAȚIE A MUNICIPIULUI BUCUREȘTI
Spre neschimbare conform aviz nr. / 6163377 ai C.T.C. din 19 APR. 2018
Semnatura



NUME	PROFIL EXISTENT	PROFIL PROPUȘ	OBSERVAȚII
PA-se pastreaza axul N.P.A-ului se pastreaza axul P.L-se pastreaza latimea profilului programandu-se organizarea sa P-se mareste latimea profilului			PA, LP
Str. IULIU HATEGANU (Str. Propușă 131 - Splaiul Unității) V2 - Profil propus termen mediu și lung			PA, LP Actualizat conform P.M.U.D.
Str. LUIȚA (Pasaj) intersecție cu Sos. Giurgului V1 - Profil propus termen scurt			N.P.A; LP se va respecta caracterul zonei



COMISIA TEHNICĂ DE CIRCUI AȚIE
 A MUNICIPIULUI BUCUREȘTI
 Spre neschimbare conform aviz nr. 16163/17 al C.T.C. din 19 APR 2018
 Semnatuza

