

24



Consiliul General al Municipiului București

HOTĂRÂRE

privind solicitarea către Guvernul României de emitere a unei hotărâri pentru transmiterea din domeniul public al statului și administrarea Administrației Naționale „Apele Române” în domeniul public al Municipiului București și administrarea Consiliului General al Municipiului București a unei suprafețe de teren din imobilul situat în Șoseaua Virtuții nr. 69, sectorul 6, București în vederea realizării obiectivului de investiții

Penetrație Splaiul Independenței – Ciurel - Autostrada București – Pitești

Având în vedere expunerea de motive a Primarului General al Municipiului București și raportul comun de specialitate al Direcției Generale Infrastructură și al Direcției Patrimoniu.

Văzând raportul Comisiei patrimoniu, raportul Comisiei transporturi și infrastructură urbană și raportul Comisiei juridice și de disciplină din cadrul Consiliului General al Municipiului București.

În conformitate cu prevederile art. 9 alin. (1) din Legea nr. 213/1998 privind bunurile proprietate publică, republicată, cu modificările și completările ulterioare.

În temeiul prevederilor art. 36 alin. (2) lit. c și art. 45 alin. (3) din Legea 215/2001 a administrației publice locale, republicată, cu modificările și completările ulterioare.

CONSILIUL GENERAL AL MUNICIPIULUI BUCUREȘTI

HOTĂRĂȘTE:

Art. 1 Se solicită Guvernului României emiterea unei hotărâri pentru transmiterea din domeniul public al statului și administrarea Administrației Naționale „Apele Române”, în domeniul public al Municipiului București și administrarea Consiliului General al Municipiului București, în vederea realizării obiectivului de investiții *Penetrație Splaiul Independenței – Ciurel - Autostrada București – Pitești*, precum și declararea din bun de interes public național în bun de interes public local, a unei suprafețe de **692 mp.**, din imobilul-teren în suprafață totală de 2.567.804 mp., situat în **Șoseaua Virtuții nr. 69, sector 6, București**, înscris în Cartea Funciară nr. 208171 a Municipiului București.

Art. 2 Terenul menționat la Art. 1 se solicită în vederea realizării obiectivului de investiții *Penetrație Splaiul Independenței – Ciurel - Autostrada București – Pitești*

Art.3 Imobilul prevăzut la art. 1 se identifică potrivit Anexelor nr. 1 și nr. 2 care fac parte integrantă din prezenta hotărâre.

Art.4 Prezenta hotărâre va fi comunicată Secretariatului General al Guvernului.

Art.5 Direcțiile din cadrul aparatului de specialitate al Primarului General al Municipiului București vor aduce la îndeplinire prevederile prezentei hotărâri.

Această hotărâre a fost adoptată în ședința a Consiliului General al Municipiului București, din data de

PREȘEDINTE DE ȘEDINȚĂ

**SECRETAR GENERAL
AL MUNICIPIULUI BUCUREȘTI**

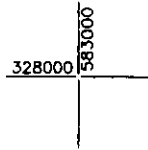
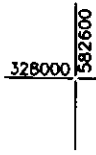
Bucuresti,
Nr.

DATELE DE IDENTIFICARE

ale imobilului din care face parte suprafața de teren pentru care se solicită transmiterea din domeniul public al statului și din administrarea Administrației Naționale „Apele Române”, în domeniul public al Municipiului București și administrarea Consiliului General al Municipiului București și declararea din bun de interes public național în bun de interes public local

Locul unde este situat imobilul	Persoana juridică de la care se transmite imobilul	Persoana juridică la care se transmite imobilul	Date de identificare	Caracteristici tehnice
Municipiul București	Domeniul public al statului și administrarea Administrației Naționale „Apele Române”	Domeniul public al Municipiului București	Municipiul București, Șoseaua Virtuții nr. 69, sector 6	Teren în suprafață de 692 mp., parte din imobilul cu nr. cadastral 208171

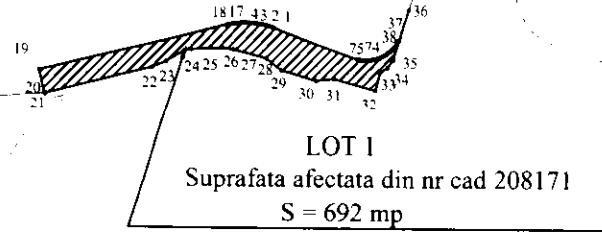
41	328007.253	582804.814	0.36
42	328006.965	582804.596	0.36
43	328006.685	582804.369	0.36
44	328006.414	582804.132	0.36
45	328006.151	582803.886	0.36
46	328005.897	582803.631	0.36
47	328005.651	582803.367	0.36
48	328005.415	582803.095	0.36
49	328005.189	582802.815	0.36
50	328004.971	582802.527	0.36
51	328004.765	582802.232	0.36
52	328004.568	582801.930	0.36
53	328004.383	582801.621	0.36
54	328004.207	582801.306	0.36
55	328004.044	582800.985	0.36
56	328003.891	582800.659	0.36
57	328003.750	582800.327	0.36
58	328003.620	582799.991	0.36
59	328003.501	582799.651	0.36
60	328003.396	582799.306	0.36
61	328003.301	582798.959	0.36
62	328003.218	582798.607	0.36
63	328003.149	582798.255	0.36
64	328003.091	582797.899	0.36
65	328003.046	582797.541	0.36
66	328003.012	582797.182	0.36
67	328002.992	582796.822	0.36
68	328002.984	582796.462	0.36
69	328002.988	582796.102	0.36
70	328003.005	582795.742	0.36
71	328003.034	582795.383	0.36
72	328003.076	582795.025	0.36
73	328003.130	582794.669	0.36
74	328003.196	582794.314	0.36
75	328003.275	582793.963	24.70



LOT 2

Statul Roman
prin Adm. Nationala Apele Romane RA
Nr. Cad.: 208171

Suprafata ramasa in proprietate S=2567112 mp
(rest de suprafata din suprafata inregistrata in CF)

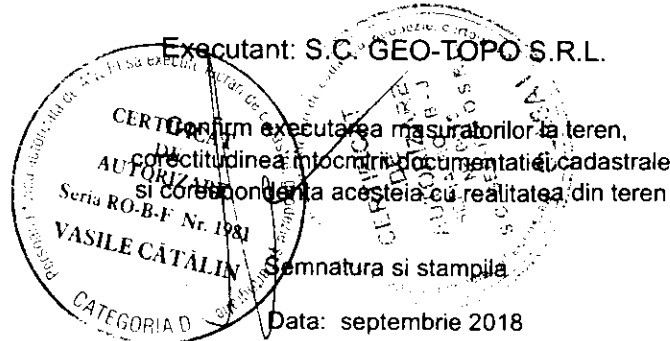


Tabel de miscare parcelara pentru dezlipire imobil

S=692mp

Situatie actuala (inainte de dezlipire)				Situatie viitoare (dupa dezlipire)			
Nr. cad.	Suprafata (mp)	Categoria de folosinta	Descrierea imobilului	Nr. cad.	Suprafata (mp)	Categoria de folosinta	Descrierea imobilului
208171	2567804	CC			LOT 1 (S= 692)	CC	Suprafata afectata de culoarul de expropriere
					LOT 2 (S= 2567112)	CC	Rest proprietate
TOTAL:	2567804				2567804		

Executant: S.C. GEO-TOPO S.R.L.

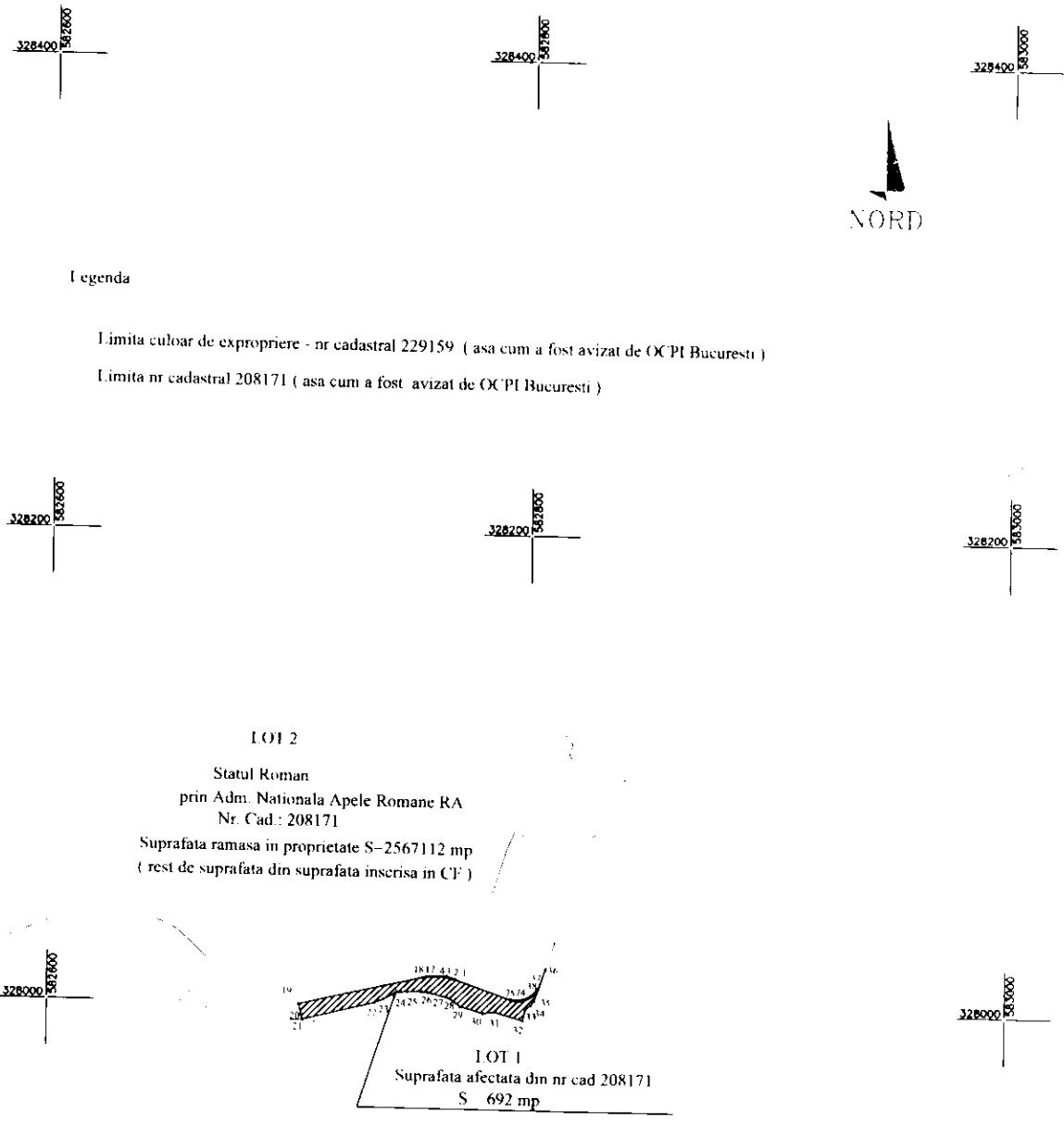


**PLAN DE AMPLASAMENT SI DELIMITARE
A IMOBILULUI CU PROPUNEREA DE DEZLIPIRE
SCARA 1:2000**

Nr. cadastral	Suprafata măsurată	Adresa imobilului:	
208171	2567804 mp	Soseaua Virtutii nr 69, Bucuresti, sector 6	
Cartea Funciară nr.	208171	U.A.T.	Sector 6

Inventar de coordonate Sistem Stereo 1970
pentru suprafata expropriata din nr cadastral 208171

Nr Pct	Coordonate pct de contur		Lungimi latari (Dca-1)
	X [m]	Y [m]	
1	328011.411	582770.644	0.79
2	328011.657	582769.897	0.79
3	328011.880	582769.140	0.79
4	328012.076	582768.379	0.79
5	328012.246	582767.616	0.79
6	328012.391	582766.856	0.79
7	328012.510	582766.097	0.79
8	328012.603	582765.337	0.79
9	328012.669	582764.576	0.79
10	328012.709	582763.815	0.79
11	328012.722	582763.054	0.79
12	328012.709	582762.293	0.79
13	328012.671	582761.534	0.79
14	328012.606	582760.773	0.79
15	328012.514	582759.012	0.79
16	328012.396	582757.251	0.79
17	328012.252	582755.490	0.79
18	328012.083	582753.729	0.79
19	327999.715	582705.550	53.36
20	327993.371	582707.085	0.34
21	327993.301	582707.422	30.38
22	328000.703	582736.886	4.19
23	328002.337	582740.746	5.67
24	328005.132	582745.677	2.13
25	328005.607	582747.751	8.82
26	328006.013	582756.365	2.96
27	328005.643	582750.497	9.40
28	328003.446	582766.611	5.33
29	328000.090	582772.831	10.07
30	327997.361	582762.520	5.09
31	327997.965	582767.576	11.93
32	327994.725	582799.059	4.99
33	327999.555	582800.328	2.60
34	328001.024	582802.468	2.47
35	328003.020	582803.921	14.04
36	328016.370	582808.264	8.34
37	328008.471	582805.582	0.36
38	328008.156	582805.405	0.36
39	328007.849	582805.219	0.36
40	328007.547	582805.031	0.36
41	328007.251	582804.844	0.36
42	328006.965	582804.656	0.36
43	328006.685	582804.469	0.36
44	328006.414	582804.281	0.36
45	328006.151	582804.093	0.36
46	328005.897	582803.905	0.36
47	328005.651	582803.717	0.36
48	328005.415	582803.529	0.36
49	328005.189	582803.341	0.36
50	328004.971	582803.153	0.36
51	328004.765	582802.965	0.36
52	328004.568	582802.777	0.36
53	328004.381	582802.589	0.36
54	328004.207	582802.401	0.36
55	328004.044	582802.213	0.36
56	328003.891	582802.025	0.36
57	328003.750	582801.837	0.36
58	328003.620	582799.991	0.46
59	328003.501	582799.651	0.46
60	328003.396	582799.306	0.46
61	328003.301	582798.959	0.46
62	328003.218	582798.607	0.46
63	328003.149	582798.255	0.46
64	328003.091	582797.899	0.46
65	328003.046	582797.541	0.46
66	328003.012	582797.182	0.46
67	328002.992	582796.822	0.46
68	328002.984	582796.462	0.46
69	328002.988	582796.102	0.46
70	328003.005	582795.742	0.46
71	328003.034	582795.381	0.46
72	328003.076	582795.025	0.46
73	328003.130	582794.669	0.46
74	328003.196	582794.314	0.46
75	328003.275	582793.963	24.70



LOT 2
Statul Roman
prin Adm. Nationala Apelor Romane RA
Nr. Cad.: 208171
Suprafata ramasa in proprietate S=2567112 mp
(rest de suprafata din suprafata inscrisa in CF)

LOT 1
Suprafata afectata din nr cad 208171
S= 692 mp

Tabel de miscare parcelara pentru dezlipire imobil

Situatie actuala (inainte de dezlipire)				Situatie viitoare (dupa dezlipire)			
Nr. cad.	Suprafata (mp)	Categoria de folosinta	Descrierea imobilului	Nr. cad.	Suprafata (mp)	Categoria de folosinta	Descrierea imobilului
208171	2567804	CC			LOT 1 (S= 692)	CC	Suprafata afectata de culoarul de expropriere
					LOT 2 (S= 2567112)	CC	Rest proprietate
TOTAL:	2567804				2567804		

Executant: S.C. GEO-TOPO S.R.L.
 Conform executiei masuratorilor la teren,
 precizia si corectitudinea planului de amplasament
 si cartii de coordonate cadastrale
 sunt garantate de catre S.C. GEO-TOPO S.R.L.
 VASILE CATALIN
 Data: septembrie 2018



EXPUNERE DE MOTIVE

privind solicitarea către Guvernul României de emiteră a unei hotărâri pentru transmiterea din domeniul public al statului și administrarea Administrației Naționale „Apele Române” în domeniul public al Municipiului București și administrarea Consiliului General al Municipiului București a unei suprafețe de teren din imobilul situat în Șoseaua Virtuții nr. 69, sectorul 6, București în vederea realizării obiectivului de investiții

Penetrație Splaiul Independenței – Ciurel - Autostrada București – Pitești

Municipalitatea, în vederea decongestionării arterelor importante de circulație, a inițiat proiectul de utilitate publică *Penetrație Splaiul Independenței – Ciurel - Autostrada București – Pitești*.

Pentru realizarea acestui proiect a fost necesară adoptarea Hotărârii Consiliului General al Municipiului București nr. 28/12.02.2015 privind declanșarea procedurilor de expropriere pentru imobilele proprietate privată situate pe amplasamentul lucrării de utilitate publică „**Penetrație Splaiul Independenței – Ciurel - Autostrada București – Pitești**” între strada **Petre Popovăț și strada Amilcar C. Săndulescu - Etapa I**, modificată ulterior prin Hotărârea Consiliului General al Municipiului București nr. 218/19.04.2018.

Conform celor menționate în Raportul de specialitate comun al Direcției Patrimoniu și al Direcției Generale Infrastructură, amplasamentul lucrării se suprapune cu un imobil-teren aflat în proprietatea statului român, respectiv cu o suprafață de **692 mp.**, din imobilul teren în suprafață totală de 2.567.804 mp., situat în **Șoseaua Virtuții nr. 69, sector 6, București**, înscris în Cartea Funciară nr. 208171 a Municipiului București, proprietate publică a statului român și aflat în administrarea Administrației Naționale „Apele Române”, identificată conform Anexelor nr. 1 și nr. 2 ale proiectului de hotărâre.

În vederea continuării investiției, Consiliul General al Municipiului București trebuie să emită o hotărâre prin care să solicite Guvernului României trecerea suprafeței de teren sus-menționate din proprietatea publică a statului român și administrarea Administrației Naționale „Apele Române”, în proprietatea publică a Municipiului București și în administrarea Consiliului General al Municipiului București, precum și declararea acesteia din bun de interes public național în bun de interes public local.

Față de cele de mai sus, supun dezbaterii proiectul de hotărâre sus menționat.

**PRIMAR GENERAL,
GABRIELA FIREA**



Întocmit. Lorena Bărdan

Avizat.
DIRECȚIA JURIDICĂ
Director Executiv,
Artian BORDACHE
BUCUREȘTI
JURIDIC



PRIMĂRIA MUNICIPIULUI BUCUREȘTI

Direcția Generală Infrastructură



Nr. 1022/19.09.2018
Nr. DP. 18209/19.09.2018

RAPORT DE SPECIALITATE

privind solicitarea către Guvernul României de emitere a unei hotărâri pentru transmiterea din domeniul public al statului și administrarea Administrației Naționale „Apele Române” în domeniul public al Municipiului București și administrarea Consiliului General al Municipiului București a unei suprafețe de teren din imobilul situat în Șoseaua Virtuții nr. 69, sectorul 6, București în vederea realizării obiectivului de investiții: *Penetrație Splaiul Independenței – Ciurel – Autostrada București – Pitești*

Primăria Municipiului București, în vederea decongestionării arterelor importante de circulație, a inițiat proiectul de utilitate publică *Penetrație Splaiul Independenței – Ciurel - Autostrada București – Pitești*.

Pentru realizarea acestui proiect a fost necesară adoptarea Hotărârii Consiliului General al Municipiului București nr. 28/12.02.2015 privind declanșarea procedurilor de expropriere pentru imobilele proprietate privată situate pe amplasamentul lucrării de utilitate publică „**Penetrație Splaiul Independenței – Ciurel - Autostrada București – Pitești**” între strada **Petre Popovăț și strada Amilcar C. Săndulescu - Etapa I**, modificată ulterior prin Hotărârea Consiliului General al Municipiului București nr. 218/19.04.2018.

Amplasamentul lucrării se suprapune cu un imobil-teren aflat în proprietatea statului român, respectiv cu o suprafață de **692 mp.** din imobilul în suprafață totală de 2.567.804 mp., situat în **Șoseaua Virtuții nr. 69, sector 6, București**, înscris în Cartea Funciară nr. 208171 a Municipiului București, proprietate publică a statului român și aflat în administrarea Administrației Naționale „Apele Române”, identificată conform Anexelor nr. 1 și nr. 2 ale proiectului de hotărâre.

Potrivit prevederilor art. 9 alin. (1) din Legea nr. 213/1998 privind bunurile proprietate publică, modificată, trecerea unui bun din domeniul public al statului în domeniul public al unei unități administrativ-teritoriale se face la cererea consiliului județean, respectiv a Consiliului General al Municipiului București sau a consiliului local, după caz, prin hotărâre a Guvernului, declarându-se din bun de interes public național în bun de interes public județean sau local. Pe cale de consecință, în vederea continuării acestei investiții și reglementării situației juridice a terenului, Consiliul General al Municipiului București trebuie să emită o hotărâre prin care să solicite Guvernului României trecerea

suprafeței de teren sus-menționate din proprietatea publică a statului român și administrarea Administrației Naționale „Apele Române”, în proprietatea publică a Municipiului București și în administrarea Consiliului General al Municipiului București, precum și declararea acestuia din bun de interes public național în bun de interes public local.

Față de cele de mai sus, a fost întocmit proiectul de hotărâre privind solicitarea către Guvernul României de emitere a unei hotărâri pentru transmiterea din domeniul public al statului și administrarea Administrației Naționale „Apele Române”, în domeniul public al Municipiului București și administrarea Consiliului General al Municipiului București, a suprafeței de teren sus-menționate, parte din imobilul situat în **Șoseaua Virtuții nr. 69, sector 6, București**, în vederea realizării obiectivului de investiții „*Penetrație Splaiul Independenței – Ciurel - Autostrada București – Pitești*”.

Direcția Generală Infrastructură
DIRECTOR GENERAL,

Lorena BARDAN



Direcția Patrimoniu
DIRECTOR EXECUTIV,
Mariana PERȘENARU

Întocmit.

Flavius Culiță



**EXTRAS DE CARTE FUNCIARĂ
PENTRU INFORMARE**

Carte Funciară Nr. 208171 Bucuresti Sectorul 6

Nr. cerere **61538**
Ziua **23**
Luna **08**
Anul **2018**



A. Partea I. Descrierea imobilului

TEREN Intravilan

Nr. CF vechi:51965
Nr. cadastral vechi:7088

Adresa: Loc. Bucuresti Sectorul 6, Sos Virtutii, Nr. 69, Jud. Bucuresti

Nr. Crt	Nr. cadastral Nr. topografic	Suprafața* (mp)	Observații / Referințe
A1	208171	2.567.804	TEREN ÎN SUPRAFATA DE 241.5 HA

Construcții

Crt	Nr cadastral Nr.	Adresa	Observații / Referințe
A1.1	208171-C1	Loc. Bucuresti Sectorul 6, Sos Virtutii, Nr. 69, Jud. Bucuresti	C1-STAVILAR
A1.2	208171-C2	Loc. Bucuresti Sectorul 6, Sos Virtutii, Nr. 69, Jud. Bucuresti	C2 - SEDIU FORMATIE
A1.3	208171-C3	Loc. Bucuresti Sectorul 6, Sos Virtutii, Nr. 69, Jud. Bucuresti	C3-BARAJ FRONTAL
A1.4	208171-C4	Loc. Bucuresti Sectorul 6, Sos Virtutii, Nr. 69, Jud. Bucuresti	C4-BARAJ CONTUR
A1.5	208171-C5	Loc. Bucuresti Sectorul 6, Sos Virtutii, Nr. 69, Jud. Bucuresti	C5-BAZIN COLECTARE

B. Partea II. Proprietari și acte

Înscrieri privitoare la dreptul de proprietate și alte drepturi reale	Referințe
17433 / 02/08/2005	
Decret nr. 242, din 03/10/1987 emis de - (HOTARARE nr. 2060/24.11.2004 emis de -;CERTIFICAT NUMAR POSTAL nr. 445644/3194/06.04.2005 emis de PMB;AUTORIZATIE CONSTRUIRE nr. 20/02.10.2005 emis de 02.10.2002.);	
B1	Intabulare, drept de PROPRIETATE, dobandit prin Conventie, cota actuala 1/1
	STATUL ROMÂN PRIN ADMINISTRATOR ADMINISTRATIA NATIONALA "APELE ROMANE" RA 1) , DIRECTIA APELOR ARGES - VEDEA , SISTEMUL DE GOSPODARIRE A APELOR ILFOV - BUCURESTI
	A1, A1.1, A1.2, A1.3, A1.4, A1.5

C. Partea III. SARCINI

Înscrieri privind dezmembrările dreptului de proprietate, drepturi reale de garanție și sarcini	Referințe
2832 / 30/01/2013	
Înscris Sub Semnatura Privata nr. 4-MHC, din 02/09/2011 emis de ADMINISTRATIA BAZINALA DE APA ARGES-VEDEA (Act Aditional nr. 5/2013);	
C1	Se notează contractul de inchiriere asupra suprafeței de 140 mp, situat în zona de protecție stavilar baraj Lacul Morii, pe o perioadă de 10 ani începând din data de 02.09.2011 și până la data de 01.09.2021, în conformitate cu disp. art.902, alin.(2), pct.6 c.civ.
	1) SC APASCO SA , CIF:13051
	A1, A1.1, A1.2, A1.3, A1.4, A1.5

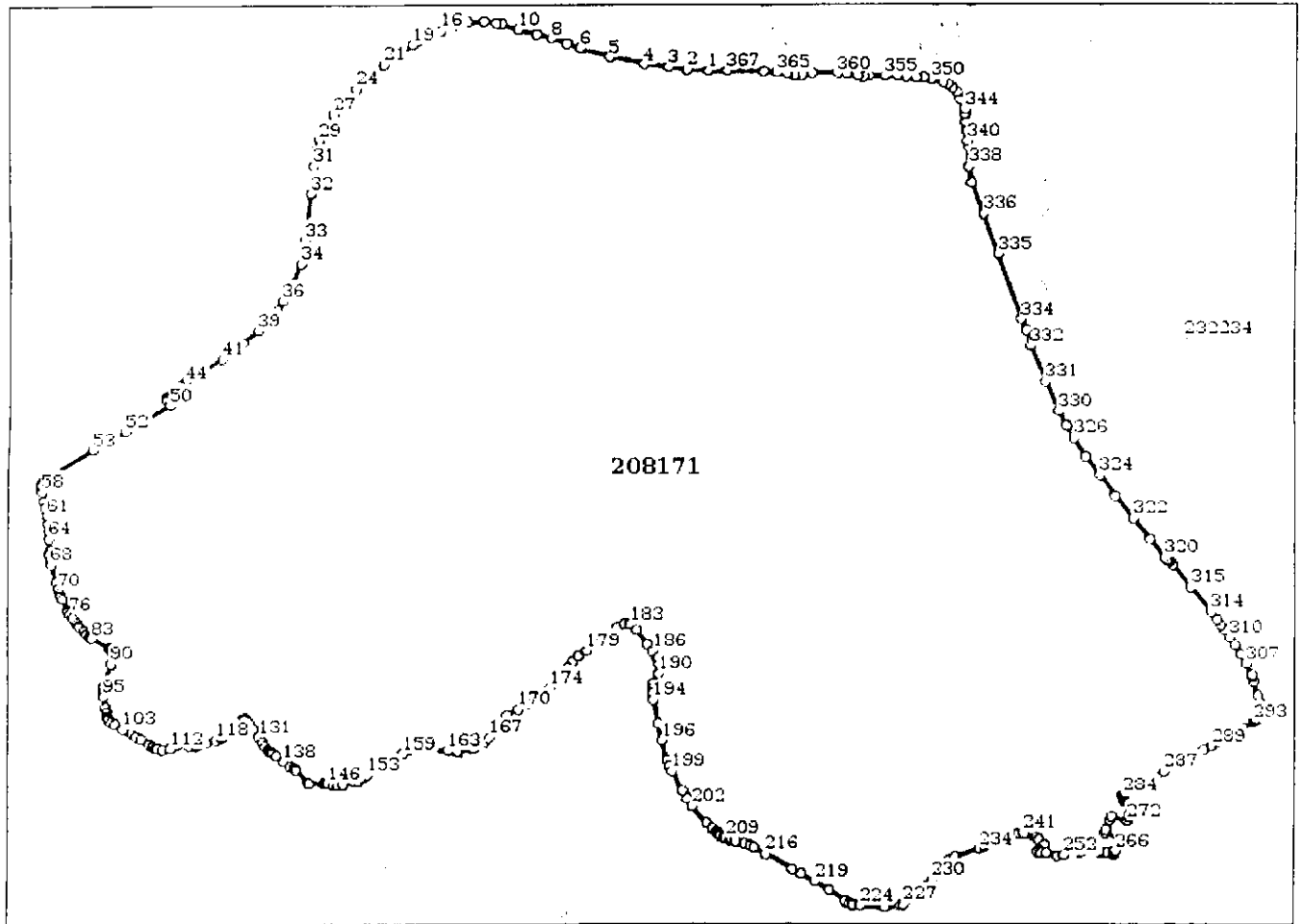
Anexa Nr. 1 La Partea I

Teren

Nr cadastral	Suprafața (mp)*	Observații / Referințe
208171	2.567.804	TEREN ÎN SUPRAFATA DE 241,5 HA

* Suprafața este determinată în planul de proiecție Stereo 70.

DETALII LINIARE IMOBIL



Date referitoare la teren

Nr. crt.	Categorie folosință	Intra vilan	Suprafața (mp)	Tarla	Parcelă	Nr. topo	Observații / Referințe
1	curți constructii	DA	2.567.804	-	-	-	

Date referitoare la construcții

Crt	Număr	Destinație construcție	Supraf. (mp)	Situație juridică	Observații / Referințe
A1.1	208171-C1	construcții industriale și edilitare	-	Cu acte	C1-STAVILAR
A1.2	208171-C2	construcții industriale și edilitare	-	Cu acte	C2 - SEDIU FORMATIE
A1.3	208171-C3	construcții industriale și edilitare	-	Cu acte	C3-BARAJ FRONTAL
A1.4	208171-C4	construcții industriale și edilitare	-	Cu acte	C4-BARAJ CONTUR
A1.5	208171-C5	construcții industriale și edilitare	-	Cu acte	C5-BAZIN COLECTARE

Lungime Segmente

1) Valorile lungimilor segmentelor sunt obținute din proiecție în plan.

Punct început	Punct sfârșit	Lungime segment	Punct început	Punct sfârșit	Lungime segment	Punct început	Punct sfârșit	Lungime segment
1	2	41.96	2	3	34.141	3	4	46.911
4	5	66.326	5	6	58.722	6	7	26.917
7	8	32.055	8	9	29.689	9	10	36.507
10	11	32.805	11	12	11.196	12	13	23.336
13	14	31.19	14	15	21.187	15	16	31.681
16	17	26.007	17	18	21.952	18	19	16.905
19	20	37.546	20	21	29.608	21	22	24.904
22	23	25.846	23	24	22.265	24	25	20.877
25	26	23.115	26	27	25.211	27	28	35.045
28	29	24.297	29	30	19.61	30	31	35.161
31	32	55.542	32	33	97.061	33	34	49.33
34	35	43.128	35	36	41.373	36	37	21.826
37	38	32.238	38	39	22.917	39	40	39.975
40	41	53.638	41	42	46.919	42	43	7.708
43	44	30.699	44	45	10.808	45	46	30.351
46	47	5.475	47	48	3.275	48	49	4.053
49	50	12.144	50	51	73.608	51	52	25.322
52	53	71.997	53	54	109.11	54	55	4.054
55	56	7.753	56	57	4.2	57	58	13.431
58	59	21.5	59	60	13.214	60	61	15.166
61	62	16.869	62	63	15.774	63	64	15.532
64	65	26.703	65	66	7.876	66	67	10.525
67	68	10.355	68	69	38.147	69	70	14.316
70	71	8.97	71	72	6.802	72	73	6.897
73	74	22.221	74	75	5.738	75	76	5.658
76	77	10.115	77	78	13.98	78	79	7.213
79	80	13.183	80	81	7.809	81	82	8.148
82	83	4.313	83	84	39.906	84	85	4.324
85	86	4.03	86	87	3.799	87	88	4.073
88	89	3.939	89	90	16.576	90	91	41.947
91	92	4.261	92	93	7.887	93	94	8.825
94	95	7.922	95	96	23.925	96	97	8.186
97	98	8.429	98	99	3.633	99	100	4.353
100	101	8.057	101	102	7.781	102	103	18.054
103	104	18.139	104	105	10.296	105	106	12.143
106	107	17.16	107	108	7.932	108	109	7.826
109	110	4.034	110	111	8.14	111	112	15.063
112	113	35.587	113	114	13.433	114	115	3.169
115	116	6.38	116	117	10.652	117	118	20.207
118	119	10.047	119	120	3.932	120	121	4.636
121	122	4.179	122	123	8.36	123	124	20.21
124	125	10.65	125	126	8.317	126	127	3.919
127	128	5.112	128	129	6.969	129	130	12.071
130	131	19.968	131	132	12.598	132	133	10.444
133	134	9.09	134	135	4.162	135	136	6.397
136	137	8.834	137	138	19.931	138	139	15.139
139	140	8.297	140	141	4.467	141	142	35.702
142	143	3.864	143	144	28.393	144	145	4.018
145	146	2.798	146	147	12.936	147	148	8.843
148	149	11.536	149	150	21.023	150	151	8.043
151	152	9.938	152	153	9.603	153	154	16.278
154	155	6.138	155	156	25.923	156	157	14.91

Punct început	Punct sfârșit	Lungime segment	Punct început	Punct sfârșit	Lungime segment	Punct început	Punct sfârșit	Lungime segment
157	158	12.525	158	159	15.017	159	160	14.966
160	161	12.646	161	162	28.345	162	163	33.295
163	164	18.688	164	165	31.941	165	166	24.32
166	167	10.826	167	168	29.843	168	169	28.825
169	170	23.37	170	171	23.337	171	172	18.316
172	173	21.765	173	174	13.618	174	175	44.31
175	176	11.962	176	177	13.812	177	178	13.014
178	179	20.64	179	180	34.53	180	181	40.953
181	182	13.326	182	183	12.02	183	184	16.36
184	185	34.826	185	186	18.775	186	187	16.793
187	188	5.995	188	189	6.666	189	190	19.573
190	191	22.488	191	192	10.369	192	193	10.733
193	194	13.676	194	195	48.812	195	196	35.828
196	197	41.169	197	198	15.692	198	199	10.277
199	200	45.466	200	201	18.128	201	202	17.798
202	203	44.757	203	204	15.295	204	205	10.478
205	206	4.971	206	207	5.002	207	208	7.694
208	209	4.956	209	210	7.268	210	211	4.723
211	212	6.157	212	213	19.218	213	214	11.265
214	215	8.657	215	216	26.376	216	217	58.982
217	218	21.545	218	219	30.676	219	220	32.457
220	221	38.496	221	222	9.814	222	223	6.075
223	224	14.45	224	225	46.981	225	226	30.477
226	227	6.47	227	228	14.256	228	229	42.461
229	230	16.697	230	231	43.194	231	232	10.599
232	233	13.145	233	234	49.086	234	235	9.851
235	236	3.683	236	237	36.791	237	238	14.729
238	239	11.647	239	240	8.786	240	241	7.748
241	242	16.95	242	243	4.115	243	244	4.303
244	245	8.634	245	246	13.547	246	247	15.662
247	248	5.2	248	249	7.739	249	250	10.454
250	251	21.341	251	252	13.284	252	253	30.38
253	254	4.192	254	255	5.668	255	256	2.128
256	257	8.823	257	258	2.955	258	259	9.399
259	260	5.33	260	261	10.066	261	262	5.092
262	263	11.931	263	264	4.994	264	265	2.596
265	266	2.469	266	267	26.17	267	268	31.043
268	269	8.285	269	270	21.239	270	271	8.116
271	272	31.523	272	273	10.179	273	274	0.684
274	275	3.866	275	276	4.334	276	277	9.254
277	278	9.512	278	279	4.274	279	280	18.247
280	281	4.824	281	282	5.027	282	283	4.567
283	284	2.789	284	285	7.064	285	286	8.79
286	287	74.587	287	288	84.566	288	289	19.032
289	290	11.922	290	291	40.402	291	292	17.984
292	293	23.026	293	294	4.099	294	295	3.045
295	296	2.004	296	297	3.03	297	298	6.137
298	299	3.43	299	300	7.025	300	301	5.864
301	302	10.874	302	303	13.533	303	304	29.721
304	305	10.335	305	306	4.802	306	307	25.591
307	308	21.973	308	309	21.005	309	310	19.798
310	311	18.39	311	312	11.74	312	313	13.129
313	314	19.791	314	315	62.252	315	316	57.756
316	317	9.173	317	318	5.153	318	319	3.472
319	320	7.884	320	321	47.227	321	322	52.712
322	323	57.61	323	324	52.287	324	325	46.495

Punct început	Punct sfârșit	Lungime segment	Punct început	Punct sfârșit	Lungime segment	Punct început	Punct sfârșit	Lungime segment
325	326	43.729	326	327	24.169	327	328	4.867
328	329	5.097	329	330	33.246	330	331	65.655
331	332	80.008	332	333	33.88	333	334	25.362
334	335	142.327	335	336	88.041	336	337	68.072
337	338	33.023	338	339	39.692	339	340	13.168
340	341	21.185	341	342	18.014	342	343	16.133
343	344	10.855	344	345	22.097	345	346	14.82
346	347	13.289	347	348	11.309	348	349	11.265
349	350	23.181	350	351	15.568	351	352	13.044
352	353	19.356	353	354	17.632	354	355	23.693
355	356	29.291	356	357	11.657	357	358	11.033
358	359	20.833	359	360	18.025	360	361	48.42
361	362	19.837	362	363	13.661	363	364	15.356
364	365	19.037	365	366	26.356	366	367	69.168
367	1	36.326						

** Lungimile segmentelor sunt determinate în planul de proiecție Stereo 70 și sunt rotunjite la 1 milimetru.

*** Distanța dintre puncte este formată din segmente cumulate ce sunt mai mici decât valoarea 1 milimetru.

Certific că prezentul extras corespunde cu pozițiile în vigoare din cartea funciară originală, păstrată de acest birou.

Prezentul extras de carte funciară este valabil la autentificarea de către notarul public a actelor juridice prin care se sting drepturile reale precum și pentru dezbaterea succesiunilor, iar informațiile prezentate sunt susceptibile de orice modificare, în condițiile legii.

S-a achitat tariful de 20 RON, -Online nr.55249/23-08-2018 în suma de 20, pentru serviciul de publicitate imobiliară cu codul nr. 272.

Data soluționării,
27-08-2018

Data eliberării,
//___

Asistent Registrator,
ILEANA NAE

(parafa și semnătura)

Referent,

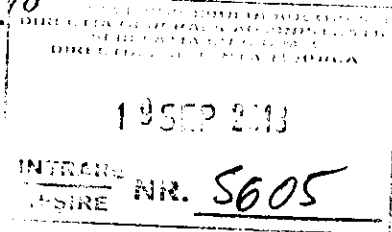
(parafa și semnătura)



PRIMĂRIA MUNICIPIULUI BUCUREȘTI
Direcția Generală Infrastructură
Direcția Urmărire Lucrări Mari de Infrastructură



Nr. 1378 / 19 09 2018



19-09-2018

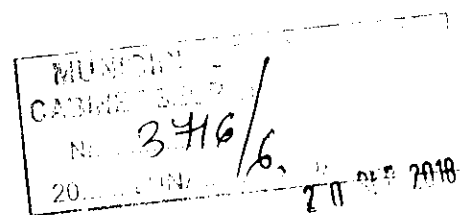
— 21181

Către **DIRECȚIA JURIDIC**

În atenția, Domnului Adrian IORDACHE, Director Executiv

— DAFJ

Vă înaintăm alăturat, în vederea aprobării și semnării Expunerii de motive, proiectul de hotărâre inițiat de către Direcția Generală Infrastructură și Direcția Patrimoniu, privind solicitarea către Guvernul României de emitere a unei hotărâri pentru transmiterea din domeniul public al statului și administrarea Administrației Naționale „Apele Române”, în domeniul public al Municipiului București și administrarea Consiliului General al Municipiului București, a suprafeței de teren sus-menționate, parte din imobilul situat în **Șoseaua Virtuții nr. 69, sector 6, București**, în vederea realizării obiectivului de investiții „Penetrație Splaiul Independenței – Ciurel - Autostrada București – Pitești”.



DIRECTOR GENERAL,

Lorena BARDAN